Name der Kommune (Gemeinde/Stadt)	Niederschönenfeld		
Amtlicher Gemeindeschlüssel (AGS)		09779192	
Landkreis	Donau-Ries		
Regierungsbezirk	Schwaben		

Abschließende Projektbeschreibung

Name Erschließungsgebiet:	EG 1 Niederschönenfeld, EG 2 Feldheim, EG 3 Wörthen, EG 4 Lechbrücke
Ausbauender Netzbetreiber:	DSLmobil GmbH

Folgende Felder sind nur bei Einteilung des Erschließungsgebiets in mehrere Lose auszufüllen:

Name Los 1:	EG1 Niederschönenfeld und EG 2 Feldheim
Ausbauender Netzbetreiber 1:	DSLmobil GmbH
Name Los 2:	EG3 Wörthen und EG4 Lechbrücke
Ausbauender Netzbetreiber 2:	DSLmobil GmbH
Name Los 3:	EG5 Hunzenhof
Ausbauender Netzbetreiber 3:	DSLmobil GmbH
Name Los 4:	
Ausbauender Netzbetreiber 4:	
Name Los 5:	
Ausbauender Netzbetreiber 5:	

Datum 02.11.2021

Abschließende Projektbeschreibung gemäß Ziffer 9 der Richtlinie zur Förderung des Aufbaus von Hochgeschwindigkeitsnetzen im Freistaat Bayern (BbR)

Kumulierte Informationen zu dem oben genannten Erschließungsgebiet / zu den oben genannten Losen

1. Informationen zum Projekt gem. Ziffer 9 BbR

Art des Ausbaus	FTTB-H (Los 1), FTTB-H (Los 2), FTTB-H (Los 3)	
Vorleistungsprodukte nach Ziffer 9 BbR i.V.m. 5.2 BbR nach ABl C 2013 25/1 (bitte bestätigen Sie nur Zugangsvarianten zu Vorleistungsprodukten passend zur Art des von Ihnen gewählten Ausbaus)	**FTTC**	Bestätigung
	Zugang zu Leerrohren	nein
	entbündelter Zugang zum KVz	nein
	Bitstromzugang	nein
	FTTB/FTTH	
	Zugang zu Leerrohren	ja
	Zugang zu unbeschalteten Glasfaserleitung	ja
	entbündelter Zugang zum Teilnehmeranschluss	ja
	Bitstromzugang	ja
	Kabelnetz	
	Zugang zu Leerrohren	nein
	Bitstromzugang	nein
	Passive Netzinfrastruktur (nur bei FFTX/Kabel -Ausbau)	
	Zugang zu Leerrohren	ja
	Zugang zu unbeschalteten Glasfaserleitung	ja
	entbündelter Zugang zum Teilnehmeranschluss	ja
	Mobile/Drahtlose Netze	
	Bitstromzugang	nein
	gemeinsame Nutzung der physischen Masten	nein
	Zugang zu Backhaulnetzen	nein
	Satelitenplattform	
	Bitstromzugang	nein
Falls im Falle nicht regulierter Anbieter Preise zu Vorleistungsprodukten bekannt sind, geben Sie diese bitte hier ein:	Name des Produkts	Preis in €
Höhe der (kumulierten) Wirtschafltlichkeitslücke(n)		595.110,00 €
Förderbetrag (gem. Zuwendungsbescheid)		476.088,00 €
Beihilfeintensität (staatliche und kommunale Mittel)		100%

2. Grafische Darstellung des Erschließungsgebiets / der Lose inkl. geförderter Infrastruktur

Eine Darstellung des Erschließungsgebiets / der Lose inkl. der geförderten Infrastruktur wurde, entsprechend den Anforderungen des Hinweisdokuments (Punkt 5 der Hinweise zu einzelnen Positionen des Datenblattes), zusammen mit dieser abschließenden Projektbeschreibung an das Bayerische Breitbandzentrum als PDF und in einem GIS-fähigen Format (.shp, .kml/kmz, .dxf) übersandt und befindet sich im Anhang.	ja

3. Abschließender Hinweis

Alle Inhalte wurden mit größtmöglicher Sorgfalt und nach bestem Wissen und Gewissen erstellt. Die Informationen basieren auf den im Rahmen des Bayerischen Breitbandförderprogramms erstellten Planungsunterlagen zum Breitbandausbau in der o.g. Kommune/Stadt. Das Bayerische Breitbandzentrum übernimmt daher keinerlei Haftung für eventuelle Schäden oder Konsequenzen, die durch die direkte oder indirekte Nutzung der in diesem Dokument enthaltenen Informationen entstehen. Haftungsansprüche gegen das Breitbandzentrum, die durch die Nutzung der Inhalte bzw. durch die Nutzung fehlerhafter und unvollständiger Informationen verursacht wurden, sind grundsätzlich ausgeschlossen, sofern seitens des Breitbandzentrums kein nachweislich vorsätzliches oder grob fahrlässiges Verschulden vorliegt.

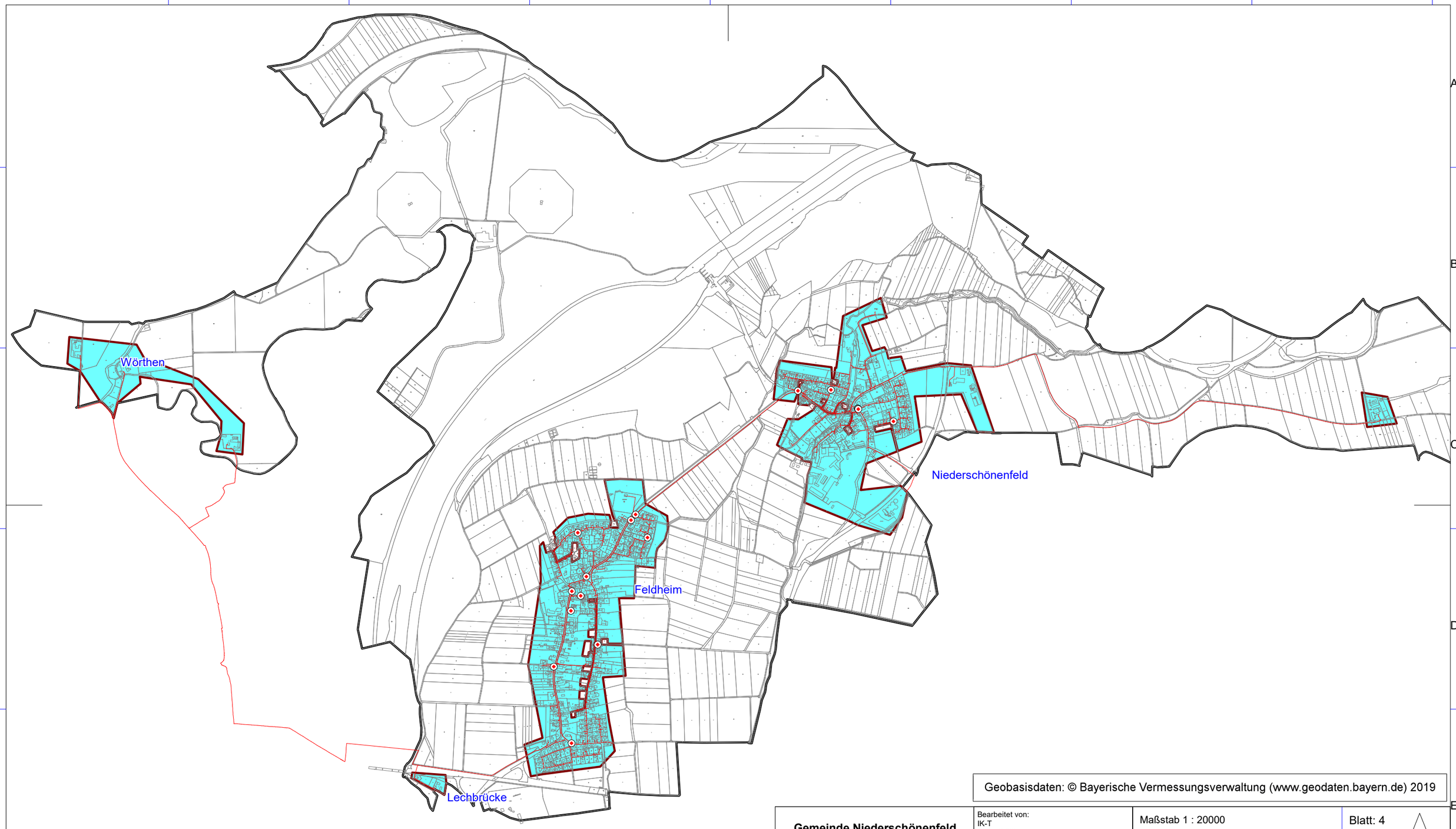

Geobasisdaten: © Bayerische Vermessungsverwaltung (www.geodaten.bayern.de) 2019

Gemeinde Niederschönenfeld

Ausbaubereiche

Endg. Erschließungsgebiet

Technologien

FTTB | min. 100 Mbit/s

geförderte Infrastruktur

gefö. Verteiler

gefö. Glasfasertrasse

Bearbeitet von:
IK-T
11.01.2022

Maßstab 1 : 20000

0 200 400 600 800 m

Blatt: 4

NORD

Breitbandausbau Gemeinde Niederschönenfeld

Endgültige Erschließungsgebiete -Übersicht-
inkl. Darstellung der geförderten Infrastruktur

Dateiname:
NIEDERSCHÖNEN05_Projektbeschreibung
Version:

IK-T Innovative Kommunikations-Technologien
IK-T GmbH
Margaretenstraße 15
93047 Regensburg

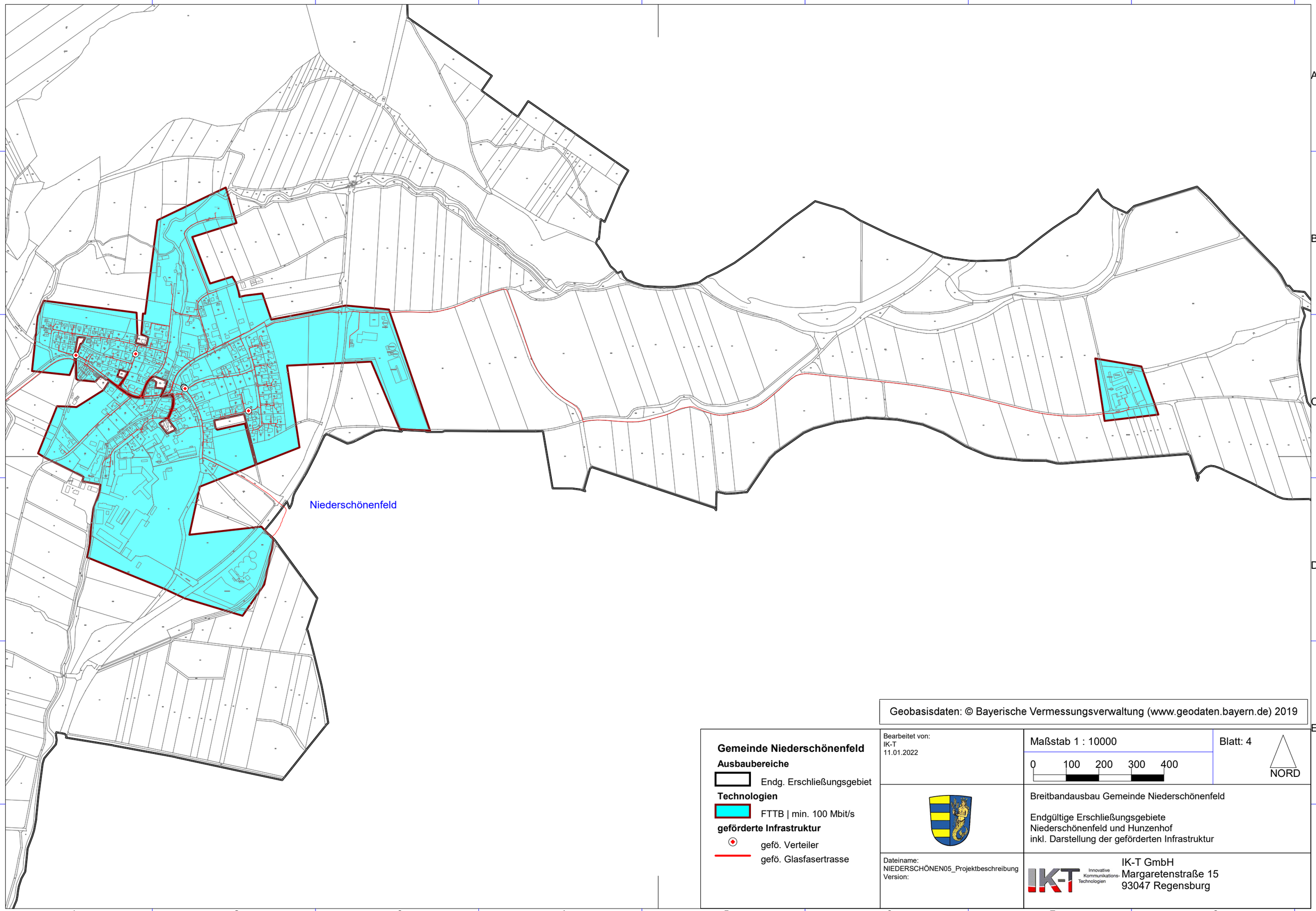

Geobasisdaten: © Bayerische Vermessungsverwaltung (www.geodaten.bayern.de) 2019

Gemeinde Niederschönenfeld

Ausbaubereiche

Endg. Erschließungsgebiet

Technologien

FTTB | min. 100 Mbit/s

geförderte Infrastruktur

gefö. Verteiler

gefö. Glasfasertrasse

Bearbeitet von:
IK-T
11.01.2022

Maßstab 1 : 10000

0 100 200 300 400

Blatt: 4

NORD

Breitbandausbau Gemeinde Niederschönenfeld

Endgültige Erschließungsgebiete
Niederschönenfeld und Hunzenhof
inkl. Darstellung der geförderten Infrastruktur

Dateiname:
NIEDERSCHÖNEN05_Projektbeschreibung
Version:

IK-T Innovative Kommunikations-Technologien
IK-T GmbH
Margaretenstraße 15
93047 Regensburg

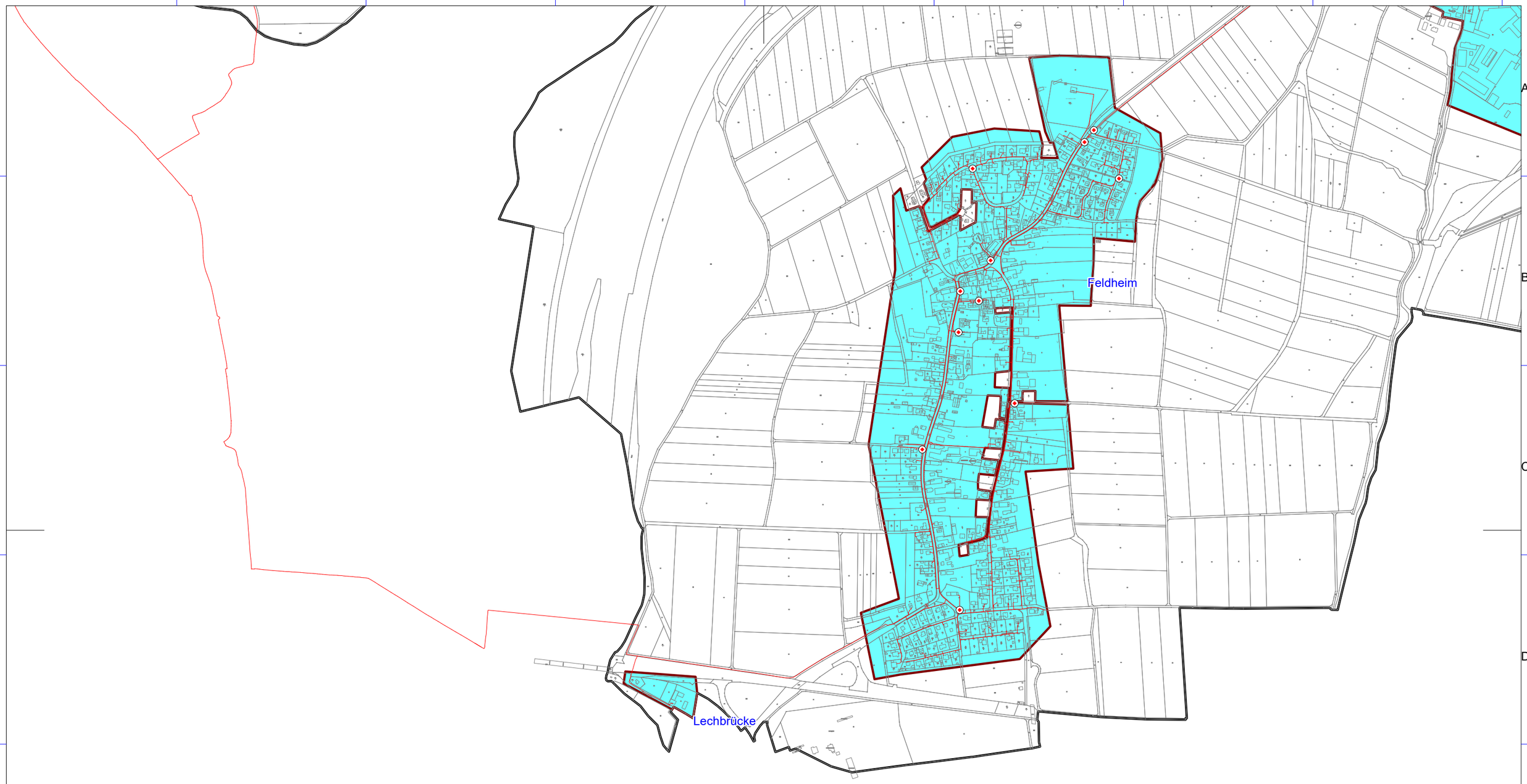

Geobasisdaten: © Bayerische Vermessungsverwaltung (www.geodaten.bayern.de) 2019

Gemeinde Niederschönenfeld

Ausbaubereiche

Endg. Erschließungsgebiet

Technologien

FTTB | min. 100 Mbit/s

geförderte Infrastruktur

gefö. Verteiler

gefö. Glasfasertrasse

Bearbeitet von:
IK-T
11.01.2022

Maßstab 1 : 10000

0 100 200 300 400

Blatt: 4

NORD

Breitbandausbau Gemeinde Niederschönenfeld

Endgültige Erschließungsgebiete
Feldheim und Lechbrücke
inkl. Darstellung der geförderten Infrastruktur

Dateiname:
NIEDERSCHÖNEN05_Projektbeschreibung
Version:

IK-T Innovative Kommunikations-Technologien
IK-T GmbH
Margaretenstraße 15
93047 Regensburg

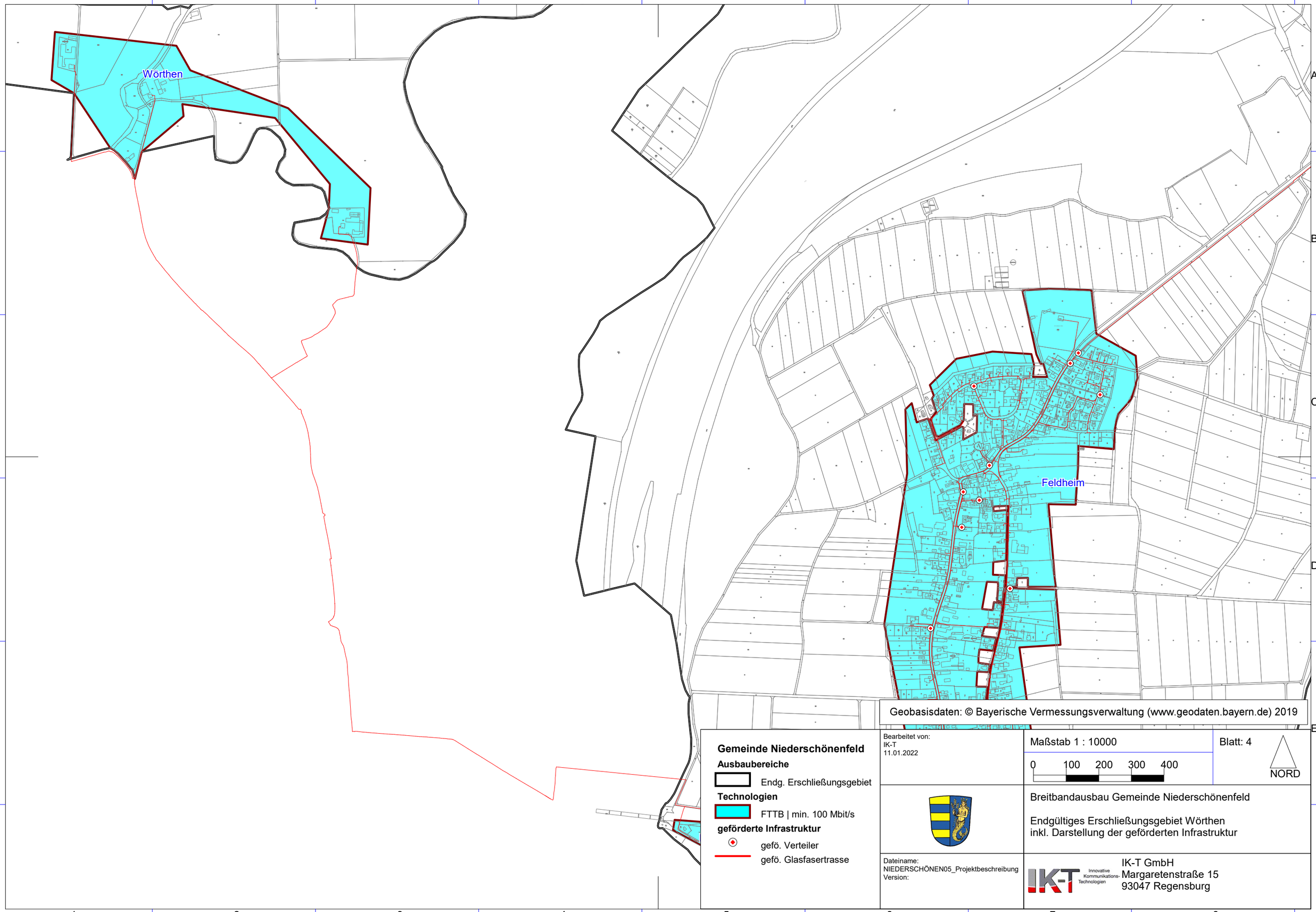

Gemeinde Niederschönenfeld

Ausbaubereiche

Endg. Erschließungsgebiet

Technologien

FTTB | min. 100 Mbit/s

geförderte Infrastruktur

gefö. Verteiler

gefö. Glasfasertrasse

Bearbeitet von:
IK-T
11.01.2022

Dateiname:
NIEDERSCHÖNEN05_Projektbeschreibung
Version:

Maßstab 1 : 10000

0 100 200 300 400

Blatt: 4

NORD

Breitbandausbau Gemeinde Niederschönenfeld

Endgültiges Erschließungsgebiet Wörthen
inkl. Darstellung der geförderten Infrastruktur

IK-T Innovative Kommunikations-Technologien

IK-T GmbH
Margaretenstraße 15
93047 Regensburg