

Name der Kommune (Gemeinde/Stadt)	Teisnach, Lkr. Regen
Amtlicher Gemeindeschlüssel (AGS)	09276143
Landkreis	Regen
Regierungsbezirk	Niederbayern

Fördersteckbrief BayGibitR

Name Erschließungsgebiet:	
Ausbauender Netzbetreiber:	
Handelsregisternummer des Netzbetreibers	

Folgende Felder sind nur bei Einteilung des Erschließungsgebiets in mehrere Lose auszufüllen:

Name Los 1:	Los: 1 / EG1: West
Ausbauender Netzbetreiber 1:	Telekom Deutschland GmbH
Handelsregisternummer des Netzbetreibers 1:	HRB 5919
Name Los 2:	Los: 2 / EG2: Ost
Ausbauender Netzbetreiber 2:	LEONET AG
Handelsregisternummer des Netzbetreibers 2:	HRB 3325
Name Los 3:	
Ausbauender Netzbetreiber 3:	
Handelsregisternummer des Netzbetreibers 3:	
Name Los 4:	
Ausbauender Netzbetreiber 4:	
Handelsregisternummer des Netzbetreibers 4:	
Name Los 5:	
Ausbauender Netzbetreiber 5:	
Handelsregisternummer des Netzbetreibers 5:	

Datum 28.04.2023

Dokumentation der Infrastruktur gemäß Ziffer 13.2 der BayGibitR

1. Allgemeine Informationen zu dem Erschließungsgebiet / zu den Losen

Interkommunale Zusammenarbeit	Nein	
falls ja: beteiligte Kommune(n)	Name	AGS
Allgemeine Projektbeschreibung (Stichpunktartige Beschreibung der wesentlichen technischen Ausbaumaßnahmen in den EG/Losen)	In den Erschließungsgebieten der Marktgemeinde Teisnach wird mittels FTTB-Ausbau eine wesentliche Verbesserung der Breitbandversorgung erreicht.	

Datum des Vertragsabschlusses (Kooperationsvertrag mit dem (jeweiligen) Netzbetreiber)	04.04.2023		(Tag.Monat.Jahr)
Geplante Anzahl versorgbarer Grundstücks- / Hausanschlüsse gesamt (s. Hinweisdokument Fördersteckbrief)	Download mind.	Upload mind.	(Anzahl)
	200 (Mbit/s)	200 (Mbit/s)	380
	1000 (Mbit/s)	1000 (Mbit/s)	64
- davon geplante Anzahl mit FTTB/H erschlossener Hausanschlüsse			422
Geplanter Abschluss der Ausbaumaßnahme(n) (laut Netzbetreiber)	03.2025		(Monat.Jahr)

2. Technische Informationen zu dem Erschließungsgebiet / zu den Losen

Art(en) des Ausbaus		
Angabe der in Aussicht gestellten Zugangsvarianten nach Nr. 13.2 BayGibitR i.V.m. Nr. 5.3 und Nr. 7.2 BayGibitR nach ABl. EU 2013/C 25/01 (bitte bestätigen Sie nur die Zugangsvarianten passend zur Art des von Ihnen gewählten Ausbaus)	FTTB	Bestätigung
	<i>Zugang zu Leerrohren</i>	Ja
	<i>Zugang zu unbeschalteten Glasfaserleitungen</i>	Ja
	<i>entbündelter Zugang zum Teilnehmeranschluss</i>	Ja
	<i>Bitstromzugang</i>	Ja
	ggf. zusätzlich bei sonstiger Infrastruktur	
<i>gemeinsame Nutzung der physischen Masten</i>	Nein	
<i>Zugang zu Backhaulnetzen</i>	Nein	
Werden Leerrohre verlegt, so müssen diese groß genug sein, um Platz für mehrere (mindestens drei) Kabelnetze sowie für Point-to-Multipoint- und Point-to-Point-Lösungen zu bieten.	Bestätigung zur Dimensionierung der Leerrohre	
	<i>Leerrohre bieten ausreichend Platz</i>	Ja
Falls ein nicht regulierter Anbieter den Zuschlag erhalten hat und die Preise der Zugangsvarianten (Vorleistungsprodukte) bekannt sind, geben Sie diese bitte hier ein:	Name des Produkts	Preis in €

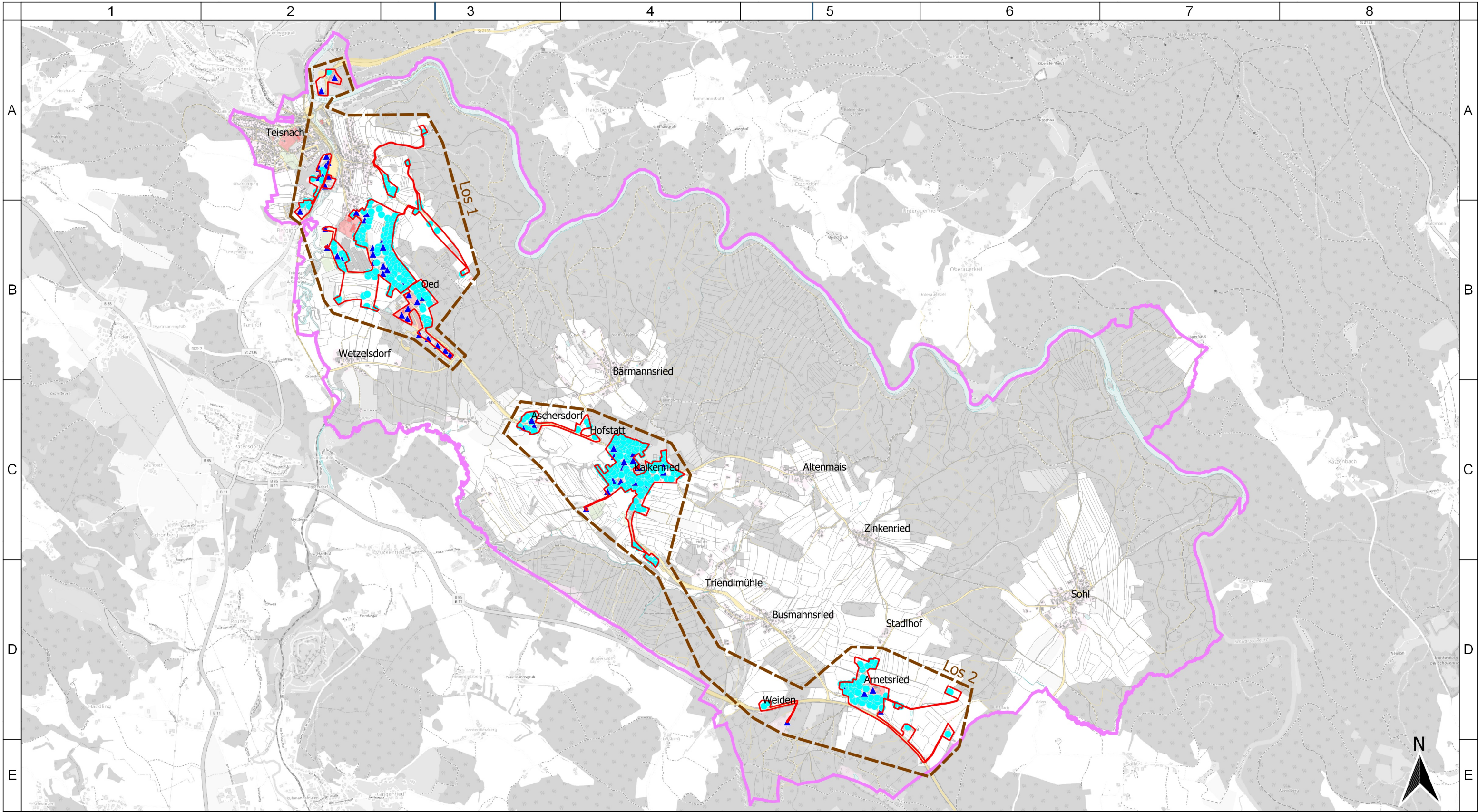
Daten der geplanten Infrastruktur	Tiefbau unversiegelt	8.892	(Meter)
	Tiefbau versiegelt	8.391	(Meter)
	Oberirdische Leitungsverläufe	1.270	(Meter)
	Masten	0	(Anzahl)
	Leerrohr	28.584	(Meter)
	Glasfaser	95.887	(Meter)
	Haupteinspeisepunkte (POP)	3	(Anzahl)
	Muffen / Schächte / MFG	12	(Anzahl)
Grundstücks- / Hausanschlüsse	444	(Anzahl)	

3. Grafische Darstellung des Erschließungsgebiets, Bestätigungen

Eine Darstellung des Erschließungsgebiets / der Lose wurde, entsprechend den Anforderungen des Hinweisdokuments, zusammen mit diesem Fördersteckbrief an das Bayerische Breitbandzentrum als PDF übersand und befindet sich im Anhang.	Ja
Ein Abdruck des unterzeichneten Kooperationsvertrages/Pachtvertrages wird/wurde der Bundesnetzagentur in elektronischer Form an breitbandbeihilfen@bnetza.de vorgelegt.	Ja

4. Abschließender Hinweis

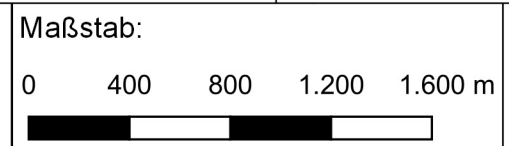
Alle Inhalte wurden mit größtmöglicher Sorgfalt und nach bestem Wissen und Gewissen erstellt. Die Informationen basieren auf den im Rahmen des Bayerischen Breitbandförderprogramms erstellten Planungsunterlagen zum Breitbandausbau in der o.g. Kommune/Stadt. Das Bayerische Breitbandzentrum übernimmt daher keinerlei Haftung für eventuelle Schäden oder Konsequenzen, die durch die direkte oder indirekte Nutzung der in diesem Dokument enthaltenen Informationen entstehen. Haftungsansprüche gegen das Breitbandzentrum, die durch die Nutzung der Inhalte bzw. durch die Nutzung fehlerhafter und unvollständiger Informationen verursacht wurden, sind grundsätzlich ausgeschlossen, sofern seitens des Breitbandzentrums kein nachweislich vorsätzliches oder grob fahrlässiges Verschulden vorliegt.



Geobasisdaten: © Bayerische Vermessungsverwaltung (www.geodaten.bayern.de) 2020
 © OpenStreetMap-Mitwirkende

- Legende**
- Gemeindegrenze
 - Erschließungsgebiet
 - Los
 - Anschlusspunkte**
 - gewerblich
 - privat
 - Geforderte Bandbreite**
 - mind. 200 Mbit/s symmetrisch
 - mind. 1 Gbit/s symmetrisch

Bearbeitet von:
 Andreas Achatz
 28.04.2023



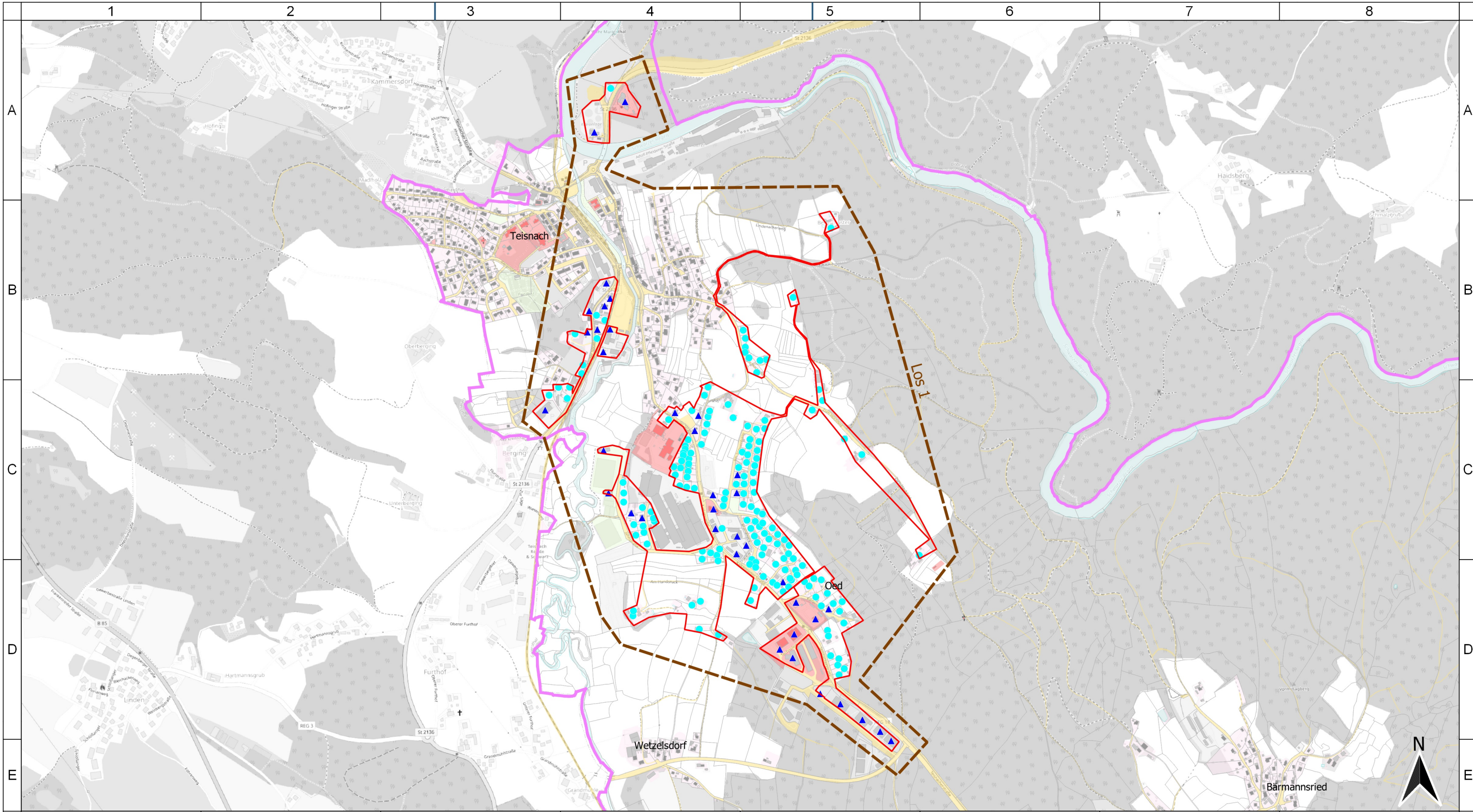
Blatt: 1



Markt Teisnach
 Erschließungsgebiet zum Fördersteckbrief
 Übersicht

Projekt:
 TEISNACH01
 Typ: BayGibitR

IK-T Innovative
 Kommunikative
 Technologien
 IK-T GmbH
 Margaretenstraße 15
 93047 Regensburg



Geobasisdaten: © Bayerische Vermessungsverwaltung (www.geodaten.bayern.de) 2020
 © OpenStreetMap-Mitwirkende

- Legende**
- Gemeindegrenze
 - Erschließungsgebiet
 - Los
 - Anschlusspunkte**
 - gewerblich
 - privat
 - Geforderte Bandbreite**
 - mind. 200 Mbit/s symmetrisch
 - mind. 1 Gbit/s symmetrisch

Bearbeitet von:
 Andreas Achatz
 28.04.2023

Maßstab:
 0 100 200 300 400 m

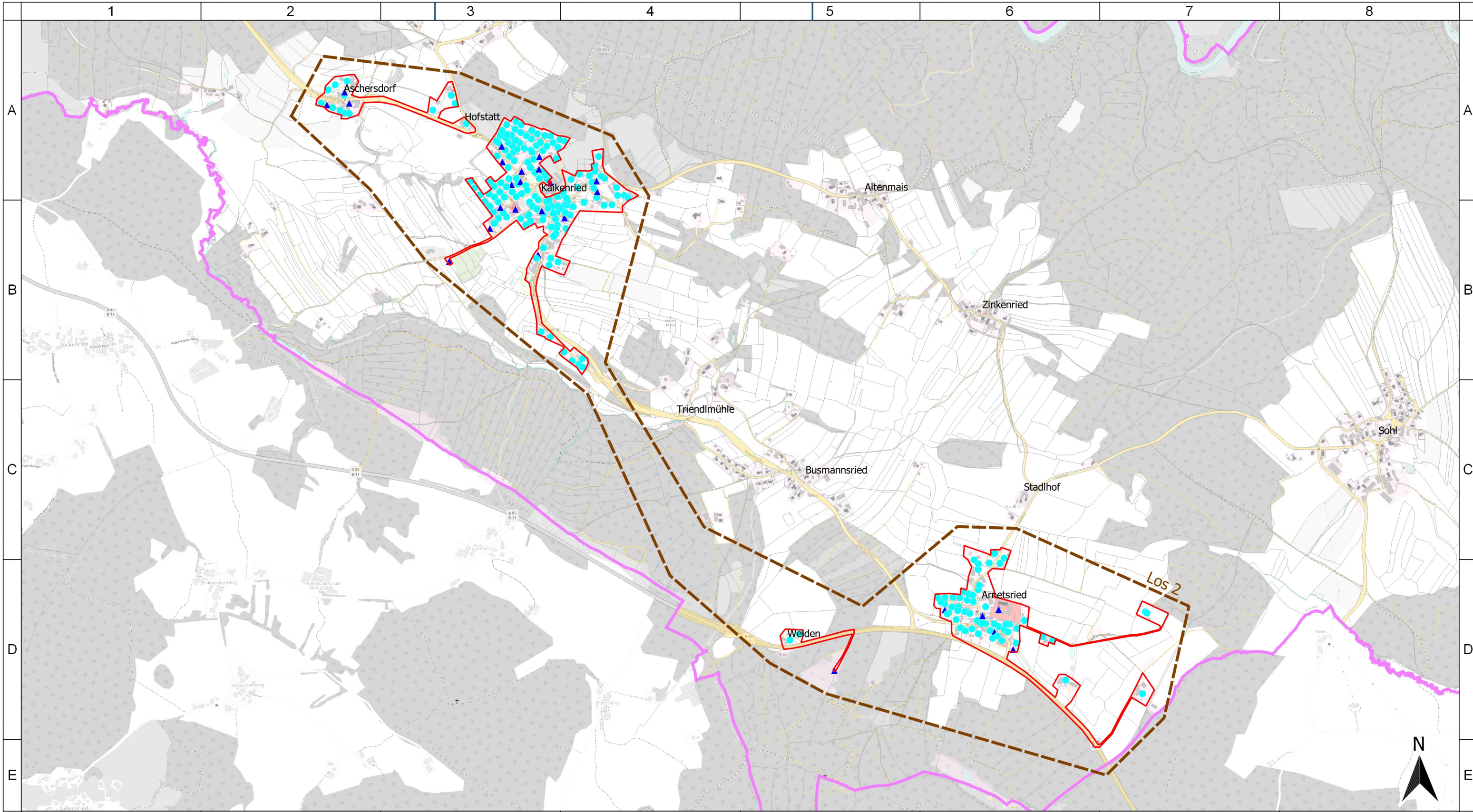
Blatt: 1



Markt Teisnach
 Erschließungsgebiet zum Fördersteckbrief
 Los 1

Projekt:
 TEISNACH01
 Typ: BayGibitR

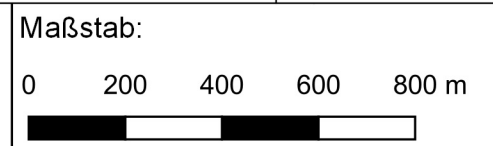
IK-T Innovative
 Kommunikations-
 Technologien
 IK-T GmbH
 Margaretenstr. 15
 93047 Regensburg



Geobasisdaten: © Bayerische Vermessungsverwaltung (www.geodaten.bayern.de) 2020
 © OpenStreetMap-Mitwirkende

- Legende**
- Gemeindegrenze
 - Erschließungsgebiet
 - Los
 - Anschlusspunkte**
 - gewerblich
 - privat
 - Geforderte Bandbreite**
 - mind. 200 Mbit/s symmetrisch
 - mind. 1 Gbit/s symmetrisch

Bearbeitet von:
 Andreas Achatz
 28.04.2023



Blatt: 1



Markt Teisnach
 Erschließungsgebiet zum Fördersteckbrief
 Los 2

Projekt:
 TEISNACH01
 Typ: BayGibitR

IK-T Innovative
 Kommunikative
 Technologien

IK-T GmbH
 Margaretenstraße 15
 93047 Regensburg