Name der Kommune (Gemeinde/Stadt)	Pocking, St		
Amtlicher Gemeindeschlüssel (AGS)		09275141	
Landkreis	Passau		
Regierungsbezirk	Niederbayern		

Fördersteckbrief

Name Erschließungsgebiet:	Pocking (2VF)
Ausbauender Netzbetreiber:	Telekom Deutschland GmbH
Handelsregisternummer des Netzbetreibers	HRB 5919

Folgende Felder sind nur bei Einteilung des Erschließungsgebiets in mehrere Lose auszufüllen:

Name Los 1:	
Ausbauender Netzbetreiber 1:	
Handelsregisternummer des Netzbetreibers 1:	
Name Los 2:	
Ausbauender Netzbetreiber 2:	
Handelsregisternummer des Netzbetreibers 2:	
Name Los 3:	
Ausbauender Netzbetreiber 3:	
Handelsregisternummer des Netzbetreibers 3:	
Name Los 4:	
Ausbauender Netzbetreiber 4:	
Handelsregisternummer des Netzbetreibers 4:	
Name Los 5:	
Ausbauender Netzbetreiber 5:	
Handelsregisternummer des Netzbetreibers 5:	

Datum 26.07.2023

Dokumentation der Infrastruktur gemäß Ziffer 9 der Richtlinie zur Förderung des Aufbaus von Hochgeschwindigkeitsnetzen im Freistaat Bayern (BbR)

Kumulierte Informationen zu dem oben genannten Erschließungsgebiet / zu den oben genannten Losen

1. Allgemeine Informationen zu dem Erschließungsgebiet / zu den Losen

Interkommunale Zusammenarbeit	nein		
falls ja: beteiligte Kommune(n)	Name	AGS	
Allgemeine Projektbeschreibung (Stichpunktartige Beschreibung der wesentlichen technischen Ausbaumaßnahmen in den EG/Losen)	Das Erschließungsgebiet FTTC ist an den Netzknoten (NK) Pocking (VB 08531 AsB 1) und an den NK Pocking-Hartkirchen (VB 08538 AsB 1) angeschlossen und wird über Kabelverzweiger (KVz) versorgt. Um die Breitbandversorgung in dem Erschließungsgebiet zu verbessern, wird zu den Kabelverzweigern im VB 8531 AsB 1 - A40, A41, A71_1 (Neu), A71_2 (Neu), A101_1(Neu) im VB 8538 AsB 1 - A2_2 (Neu), A8_1 (Neu), A8_2 (Neu), A10_1 (Neu) Glasfaserkabel verlegt. Das Erschließungsgebiet FTTH wird an den NK Neuhaus (VB 08503 AsB 1), den NK Pocking (VB 08531 AsB 1, VB08531 AsB 2, VB 08531 AsB 3, VB 08538 AsB 1) und an den NK Rotthal-münster (VB 08533 AsB 1) angeschlossen und über ein passives optisches Netz (PON) versorgt. Um die Breitbandversorgung im Ausbaugebiet herzustellen, wird zu den Gf-NVt Glasfaserkabel verlegt und die Anbindung an das IP-Backbone der		

Datum des Vertragsabschlusses (Kooperationsvertrag mit dem (jeweiligen) Netzbetreiber)	22.06.2017				(Tag.Monat. Jahr)
Verwendung des mit der BNetzA abgestimmten Muster-Kooperationsvertrags, sodass von einer Vorlage des Vertrags bei der BNetzA gemäß Nr. 5.8 BbR abgesehen werden konnte.	ja				(ja/nein)
Geplante Anzahl versorgbarer Hausanschlüsse gesamt (vgl. Nr. 1.1, 1.2, 4.1 und 5.4 BbR)	Download mind.		Upload mind.		(Anzahl)
	30	(Mbit/s)	10	(Mbit/s)	235
	50	(Mbit/s)	10	(Mbit/s)	218
	100	(Mbit/s)	50	(Mbit/s)	245
- Davon geplante Anzahl mit FTTB/H erschlossener Hausanschlüsse					245
Geplanter Abschluss der Ausbaumaßnahme(n) (laut Netzbetreiber)			09/2017		(Monat.Jahr)

2. Technische Informationen zu dem Erschließungsgebiet / zu den Losen

Art(en) des Ausbaus	Hybrid	
Angabe der in Aussicht gestellten Zugangsvarianten nach Ziffer 9 BbR i.V.m. Ziffer 5.2 BbR nach ABl C 2013 25/1 (bitte bestätigen Sie nur die Zugangsvarianten passend zur Art des von Ihnen gewählten Ausbaus)	**FTTC**	Bestätigung
	Zugang zu Leerrohren	ja
	entbündelter Zugang zum KVz	ja
	Bitstromzugang	ja
	FTTB/FTTH	
	Zugang zu Leerrohren	ja
	Zugang zu unbeschalteten Glasfaserleitungen	ja
	entbündelter Zugang zum Teilnehmeranschluss	ja
	Bitstromzugang	ja
	Kabelnetz	
	Zugang zu Leerrohren	
	Bitstromzugang	
	Passive Netzinfrastruktur (nur bei FTTX/Kabel -Ausbau)	
	Zugang zu Leerrohren	ja
	Zugang zu unbeschalteten Glasfaserleitungen	ja
	entbündelter Zugang zum Teilnehmeranschluss	ja
	Mobile/Drahtlose Netze	
	Bitstromzugang	
	gemeinsame Nutzung der physischen Masten	
	Zugang zu Backhaulnetzen	
	Satelitenplattform	
	Bitstromzugang	
Falls ein nicht regulierter Anbieter den Zuschlag erhalten hat und die Preise der Zugangsvarianten (Vorleistungsprodukte) bekannt sind, geben Sie diese bitte hier ein:	Name des Produkts	Preis in €

Erfassung kumulierter Daten der geplanten Infrastruktur	Tiefbau unversiegelt	26965	(Meter)
	Tiefbau versiegelt	2085	(Meter)
	Leerrohr	19024	(Meter)
	Masten		(Anzahl)
	Glasfaser	67848	(Meter)
	DSLAMS / Splitter	9	(Anzahl)
	Sender/Empfänger Einheit		(Anzahl)
	POP / GPON		(Anzahl)

3. Grafische Darstellung des Erschließungsgebiets / der Lose

Eine Darstellung des Erschließungsgebiets / der Lose wurde, entsprechend den Anforderungen des Hinweisdokuments (Punkt 7), zusammen mit diesem Fördersteckbrief an das Bayerische Breitbandzentrum als PDF und in einem GIS-fähigen Format (.shp, .kml/kmz, .dxf) übersand und befindet sich im Anhang.	ja

4. Abschließender Hinweis

Alle Inhalte wurden mit größtmöglicher Sorgfalt und nach bestem Wissen und Gewissen erstellt. Die Informationen basieren auf den im Rahmen des Bayerischen Breitbandförderprogramms erstellten Planungsunterlagen zum Breitbandausbau in der o.g. Kommune/Stadt. Das Bayerische Breitbandzentrum übernimmt daher keinerlei Haftung für eventuelle Schäden oder Konsequenzen, die durch die direkte oder indirekte Nutzung der in diesem Dokument enthaltenen Informationen entstehen. Haftungsansprüche gegen das Breitbandzentrum, die durch die Nutzung der Inhalte bzw. durch die Nutzung fehlerhafter und unvollständiger Informationen verursacht wurden, sind grundsätzlich ausgeschlossen, sofern seitens des Breitbandzentrums kein nachweislich vorsätzliches oder grob fahrlässiges Verschulden vorliegt.

Gemeinde Pocking

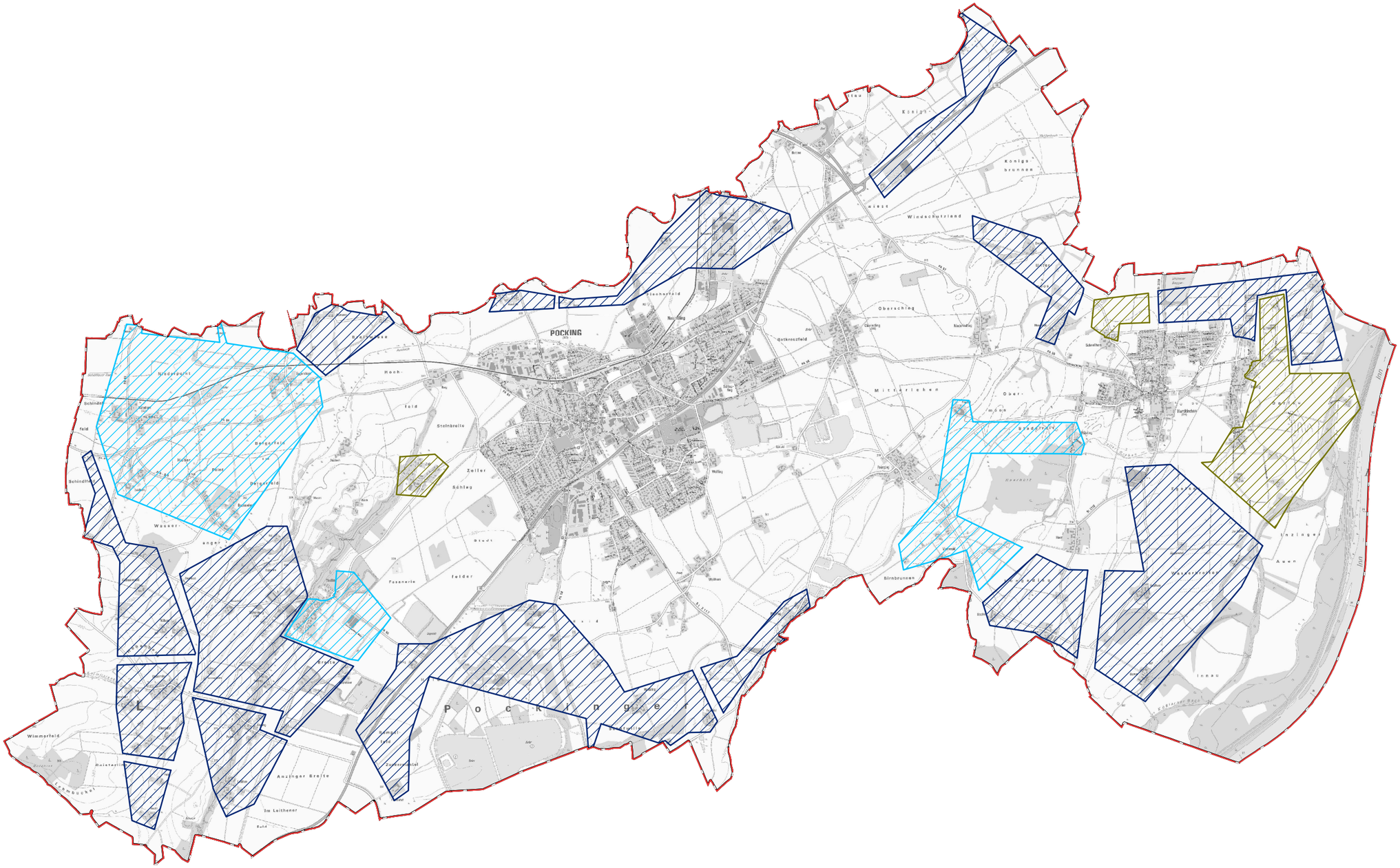

N

Pocking
2 Verfahren

- Gemeindegrenze
- Endgültiges Erschließungsgebiet FTTB/H
- Endgültiges Erschließungsgebiet FTTC
- Endgültiges Erschließungsgebiet FTTC - FTTB/H

Erstelldatum: 08.08.2023

LANDKREIS PASSAU

Koordinierungsstelle
Landratsamt Passau
Domplatz 11
94032 Passau

Gemeinde Pocking

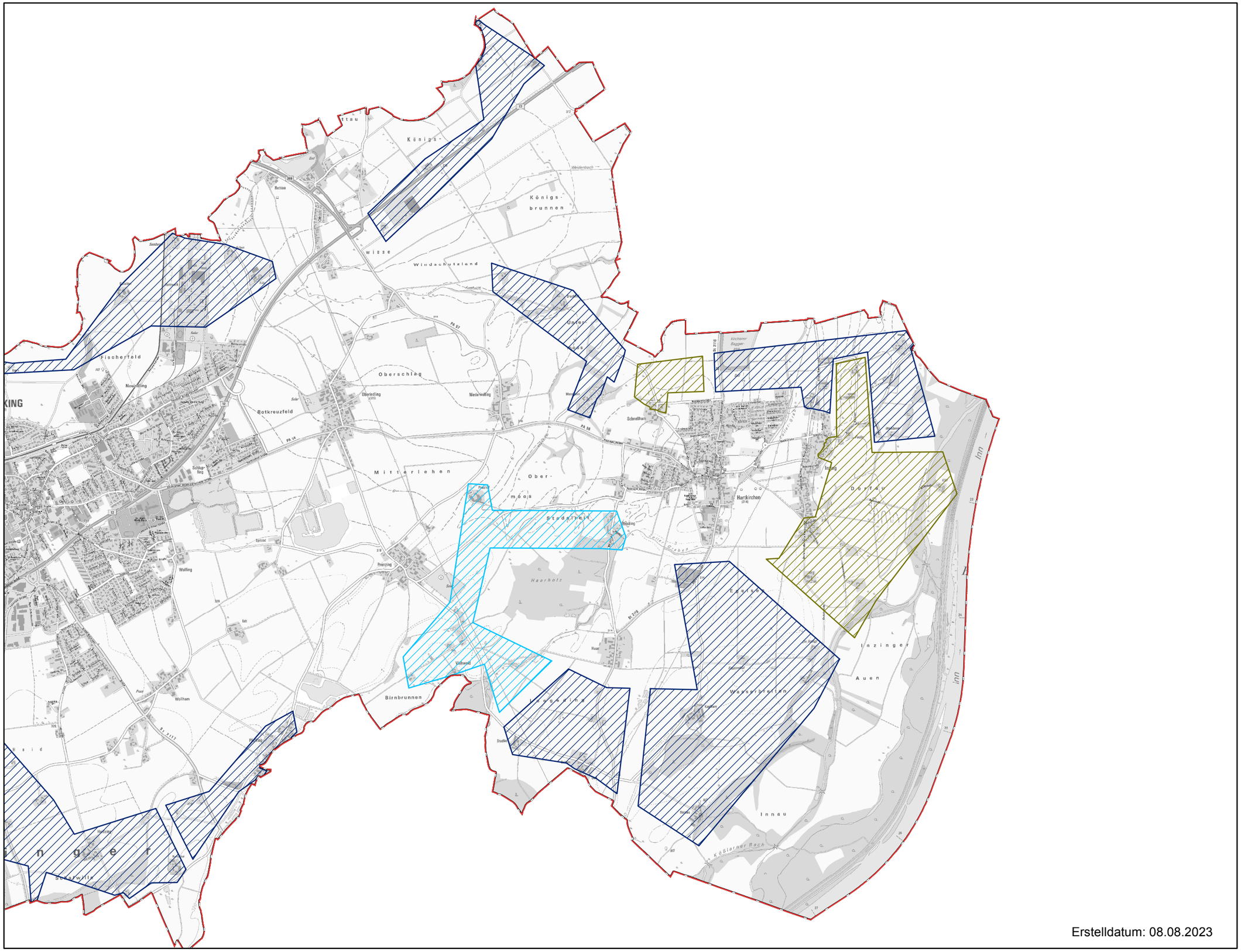

Erstelldatum: 08.08.2023

N

Pocking
2 Verfahren

- Gemeindegrenze
- Endgültiges Erschließungsgebiet FTTB/H
- Endgültiges Erschließungsgebiet FTTC
- Endgültiges Erschließungsgebiet FTTC - FTTB/H

LANDKREIS PASSAU

Koordinierungsstelle
Landratsamt Passau
Domplatz 11
94032 Passau

Gemeinde Pocking

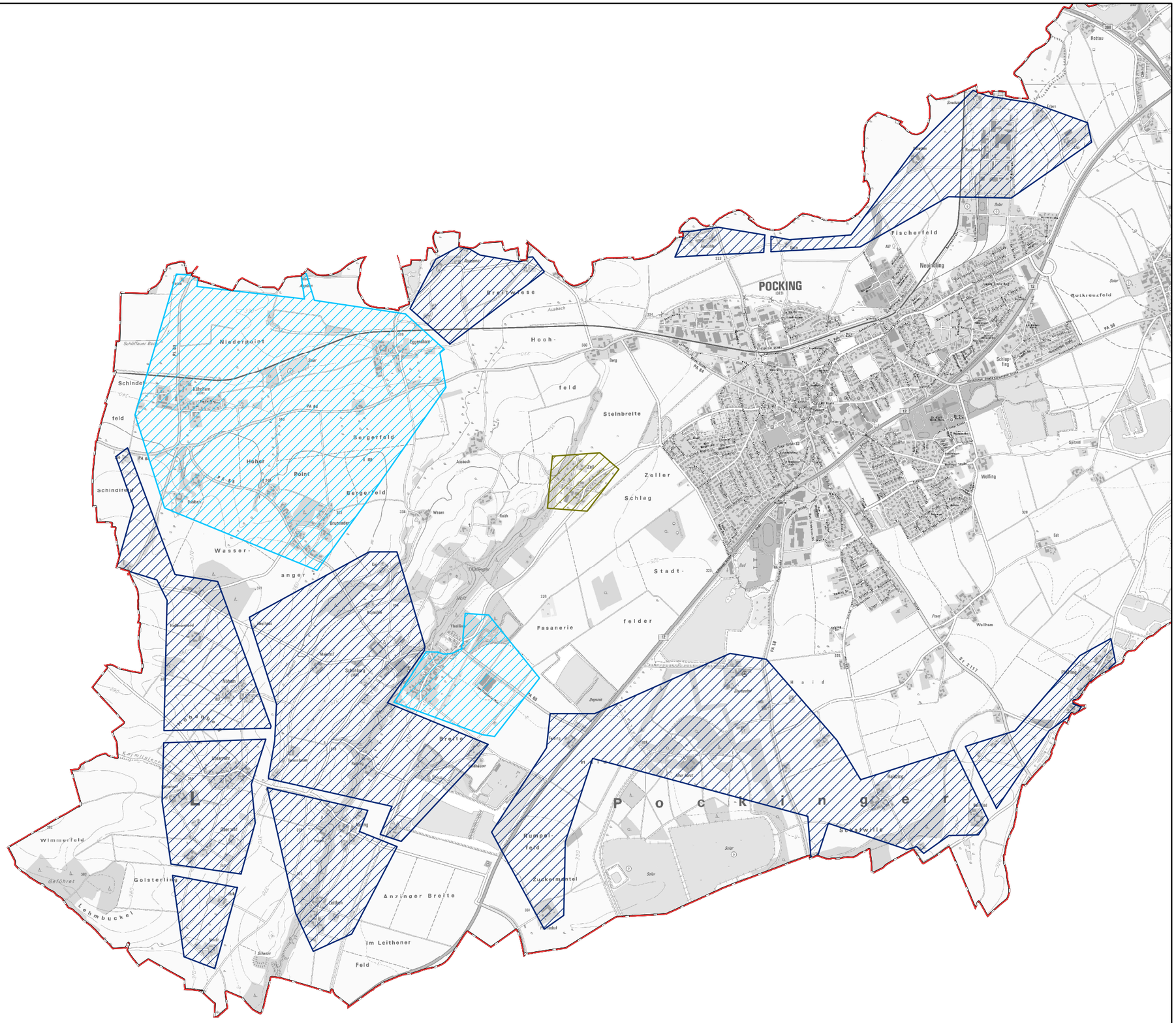

N

Pocking
2 Verfahren

- Gemeindegrenze
- Endgültiges Erschließungsgebiet FTTB/H
- Endgültiges Erschließungsgebiet FTTC
- Endgültiges Erschließungsgebiet FTTC - FTTB/H

Erstelldatum: 08.08.2023

LANDKREIS PASSAU

Koordinierungsstelle
Landratsamt Passau
Domplatz 11
94032 Passau