

Name der Kommune (Gemeinde/Stadt)	Teisendorf, Lkr. Berchtesgadener Land
Amtlicher Gemeindeschlüssel (AGS)	09172134
Landkreis	Berchtesgadener Land
Regierungsbezirk	Oberbayern

Fördersteckbrief BayGibitR

Name Erschließungsgebiet:	Teisendorf Los 1: EG TEI_1 - TEI_13 (Anger Los 2 kein Zuschlag)
Ausbauender Netzbetreiber:	NGN FIBER NETWORK GMBH & CO. KG
Handelsregisternummer des Netzbetreibers	HRA 8836

Folgende Felder sind nur bei Einteilung des Erschließungsgebiets in mehrere Lose auszufüllen:

Name Los 1:	Los: 1 / EG: TEI_1 - TEI_13
Ausbauender Netzbetreiber 1:	NGN FIBER NETWORK GMBH & CO. KG
Handelsregisternummer des Netzbetreibers 1:	
Name Los 2:	Los: 2 / EG: ANG_1 - ANG_4
Ausbauender Netzbetreiber 2:	
Handelsregisternummer des Netzbetreibers 2:	
Name Los 3:	
Ausbauender Netzbetreiber 3:	
Handelsregisternummer des Netzbetreibers 3:	
Name Los 4:	
Ausbauender Netzbetreiber 4:	
Handelsregisternummer des Netzbetreibers 4:	
Name Los 5:	
Ausbauender Netzbetreiber 5:	
Handelsregisternummer des Netzbetreibers 5:	

Datum 06.09.2023

Dokumentation der Infrastruktur gemäß Ziffer 13.2 der BayGibitR

1. Allgemeine Informationen zu dem Erschließungsgebiet / zu den Losen

Interkommunale Zusammenarbeit	Ja	
falls ja: beteiligte Kommune(n)	Name	AGS
	Anger, Lkr. Berchtesgadener	09172112
Allgemeine Projektbeschreibung (Stichpunktartige Beschreibung der wesentlichen technischen Ausbaumaßnahmen in den EG/Losen)	<p>Teisendorf Los 1: In den 13 Erschließungsgebieten werden insgesamt 302 private und 83 gewerbliche Adressen mit Glasfaser bis zu den Gebäuden bzw. Grundstücken angeschlossen.</p> <p>Anger Los 2: Kein Zuschlag erteilt!</p>	

Datum des Vertragsabschlusses (Kooperationsvertrag mit dem (jeweiligen) Netzbetreiber)	19.06.2023		(Tag.Monat.Jahr)
Geplante Anzahl versorgbarer Grundstücks- / Hausanschlüsse gesamt (s. Hinweisdokument Fördersteckbrief)	Download mind.	Upload mind.	(Anzahl)
	200 (Mbit/s)	200 (Mbit/s)	302
	1000 (Mbit/s)	1000 (Mbit/s)	83
	(Mbit/s)	(Mbit/s)	
- davon geplante Anzahl mit FTTB/H erschlossener Hausanschlüsse			380
Geplanter Abschluss der Ausbaumaßnahme(n) (laut Netzbetreiber)	06.2025		(Monat.Jahr)

2. Technische Informationen zu dem Erschließungsgebiet / zu den Losen

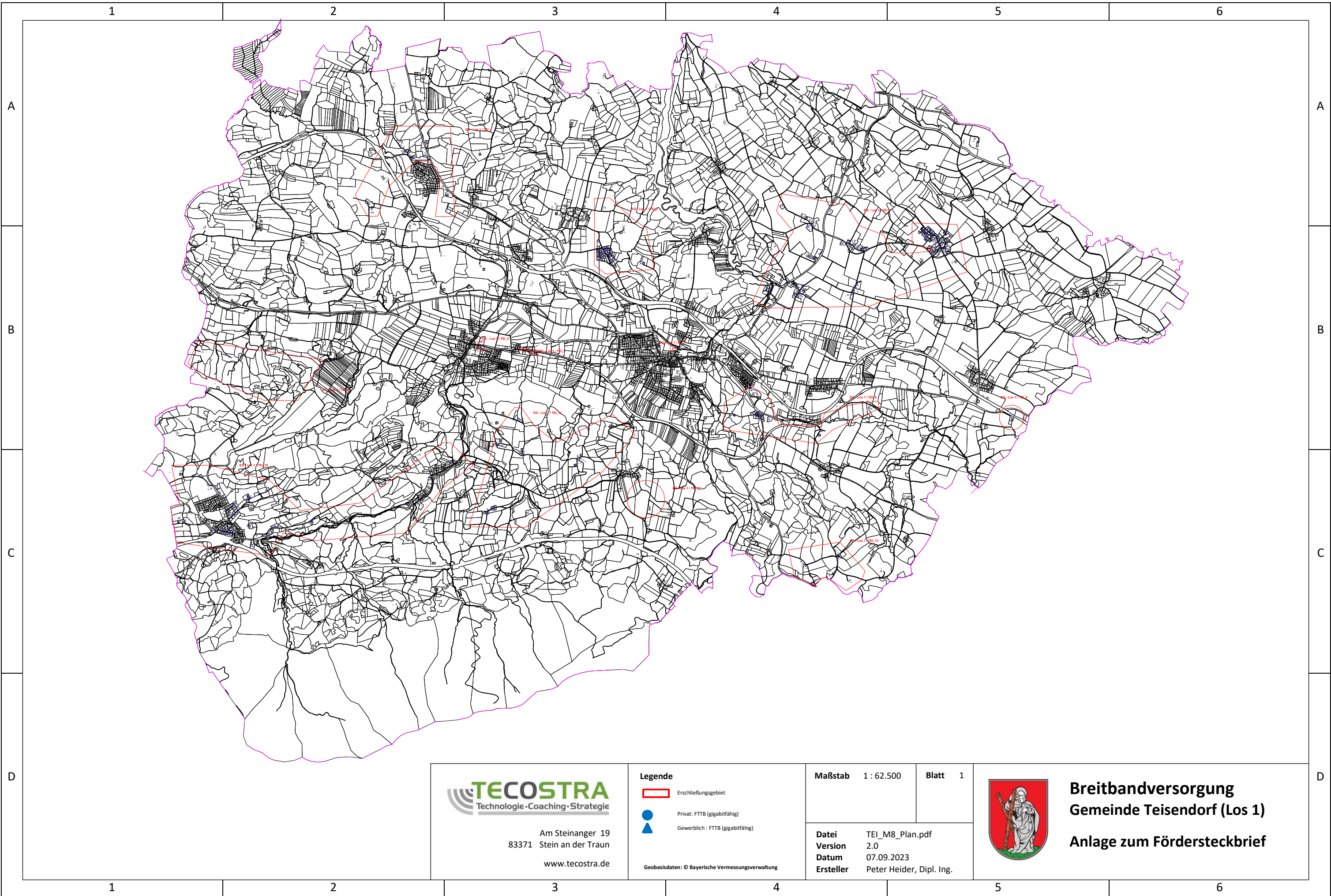
Art(en) des Ausbaus			
Angabe der in Aussicht gestellten Zugangsvarianten nach Nr. 13.2 BayGibitR i.V.m. Nr. 5.3 und Nr. 7.2 BayGibitR nach ABl. EU 2013/C 25/01 (bitte bestätigen Sie nur die Zugangsvarianten passend zur Art des von Ihnen gewählten Ausbaus)	FTTB	Bestätigung	
	Zugang zu Leerrohren	Ja	
	Zugang zu unbeschalteten Glasfaserleitungen	Ja	
	entbündelter Zugang zum Teilnehmeranschluss	Ja	
	Bitstromzugang	Ja	
	ggf. zusätzlich bei sonstiger Infrastruktur		
gemeinsame Nutzung der physischen Masten			
Zugang zu Backhaulnetzen			
Werden Leerrohre verlegt, so müssen diese groß genug sein, um Platz für mehrere (mindestens drei) Kabelnetze sowie für Point-to-Multipoint- und Point-to-Point-Lösungen zu bieten.	Bestätigung zur Dimensionierung der Leerrohre		
	Leerrohre bieten ausreichend Platz	Ja	
Falls ein nicht regulierter Anbieter den Zuschlag erhalten hat und die Preise der Zugangsvarianten (Vorleistungsprodukte) bekannt sind, geben Sie diese bitte hier ein:	Name des Produkts	Preis in €	
Daten der geplanten Infrastruktur	Tiefbau unversiegelt	21.101	(Meter)
	Tiefbau versiegelt	15.624	(Meter)
	Oberirdische Leitungsverläufe	0	(Meter)
	Masten	0	(Anzahl)
	Leerrohr	53.067	(Meter)
	Glasfaser	76.947	(Meter)
	Haupteinspeisepunkte (POP)	3	(Anzahl)
	Muffen / Schächte / MFG	63	(Anzahl)
Grundstücks- / Hausanschlüsse	385	(Anzahl)	

3. Grafische Darstellung des Erschließungsgebiets, Bestätigungen

Eine Darstellung des Erschließungsgebiets / der Lose wurde, entsprechend den Anforderungen des Hinweisdokuments, zusammen mit diesem Fördersteckbrief an das Bayerische Breitbandzentrum als PDF übersandt und befindet sich im Anhang.	Ja
Ein Abdruck des unterzeichneten Kooperationsvertrages/Pachtvertrages wird/wurde der Bundesnetzagentur in elektronischer Form an breitbandbeihilfen@bnetza.de vorgelegt.	Ja

4. Abschließender Hinweis

Alle Inhalte wurden mit größtmöglicher Sorgfalt und nach bestem Wissen und Gewissen erstellt. Die Informationen basieren auf den im Rahmen des Bayerischen Breitbandförderprogramms erstellten Planungsunterlagen zum Breitbandausbau in der o.g. Kommune/Stadt. Das Bayerische Breitbandzentrum übernimmt daher keinerlei Haftung für eventuelle Schäden oder Konsequenzen, die durch die direkte oder indirekte Nutzung der in diesem Dokument enthaltenen Informationen entstehen. Haftungsansprüche gegen das Breitbandzentrum, die durch die Nutzung der Inhalte bzw. durch die Nutzung fehlerhafter und unvollständiger Informationen verursacht wurden, sind grundsätzlich ausgeschlossen, sofern seitens des Breitbandzentrums kein nachweislich vorsätzliches oder grob fahrlässiges Verschulden vorliegt.








 Technologie · Coaching · Strategie


Am Steinanger 19
 83371 Stein an der Traun
 www.tecostra.de

Legende

-  Erschließungsgebiet
-  Privat: FTTB (gigabitfähig)
-  Gewerblich: FTTB (gigabitfähig)

Geobasisdaten: © Bayerische Vermessungsverwaltung

Maßstab	1 : 62.500	Blatt	1
Datei	TEI_M8_Plan.pdf		
Version	2.0		
Datum	07.09.2023		
Ersteller	Peter Heider, Dipl. Ing.		

	Breitbandversorgung Gemeinde Teisendorf (Los 1)
	Anlage zum Fördersteckbrief