

Name der Kommune (Gemeinde/Stadt)	Wildenberg, Lkr. Kelheim
Amtlicher Gemeindeschlüssel (AGS)	09273181
Landkreis	Kelheim
Regierungsbezirk	Niederbayern

Fördersteckbrief BayGibitR

Name Erschließungsgebiet:	Wildenberg
Ausbauender Netzbetreiber:	Deutsche Telekom GmbH
Handelsregisternummer des Netzbetreibers	HRB 5919

Folgende Felder sind nur bei Einteilung des Erschließungsgebiets in mehrere Lose auszufüllen:

Name Los 1:	
Ausbauender Netzbetreiber 1:	
Handelsregisternummer des Netzbetreibers 1:	
Name Los 2:	
Ausbauender Netzbetreiber 2:	
Handelsregisternummer des Netzbetreibers 2:	
Name Los 3:	
Ausbauender Netzbetreiber 3:	
Handelsregisternummer des Netzbetreibers 3:	
Name Los 4:	
Ausbauender Netzbetreiber 4:	
Handelsregisternummer des Netzbetreibers 4:	
Name Los 5:	
Ausbauender Netzbetreiber 5:	
Handelsregisternummer des Netzbetreibers 5:	

Datum 27.05.2024

Dokumentation der Infrastruktur gemäß Ziffer 13.2 der BayGibitR

1. Allgemeine Informationen zu dem Erschließungsgebiet / zu den Losen

Interkommunale Zusammenarbeit	Nein		
falls ja: beteiligte Kommune(n)	Name	AGS	
Allgemeine Projektbeschreibung (Stichpunktartige Beschreibung der wesentlichen technischen Ausbaumaßnahmen in den EG/Losen)	Herstellung von einem PoP und darüber Anbindung von drei Glasfaserverteilern. Diese versorgen 38 Adressen mit Glasfaser-Gebäudeanschluse und 9 Adressen mit Glasfaser-Grundstücksanschlüssen. Der PoP wird an den an den Glasfaserbackbone der Telekom angeschlossen.		

Datum des Vertragsabschlusses (Kooperationsvertrag mit dem (jeweiligen) Netzbetreiber)	05.06.2024		(Tag.Monat. Jahr)
Geplante Anzahl versorgbarer Grundstücks- / Hausanschlüsse gesamt (s. Hinweisdokument Fördersteckbrief)	Download mind.	Upload mind.	(Anzahl)
	200 (Mbit/s)	200 (Mbit/s)	30
	1000 (Mbit/s)	1000 (Mbit/s)	17
	(Mbit/s)	(Mbit/s)	0
- davon geplante Anzahl mit FTTB/H erschlossener Hausanschlüsse			38
Geplanter Abschluss der Ausbaumaßnahme(n) (laut Netzbetreiber)	06.2028		(Monat.Jahr)

2. Technische Informationen zu dem Erschließungsgebiet / zu den Losen

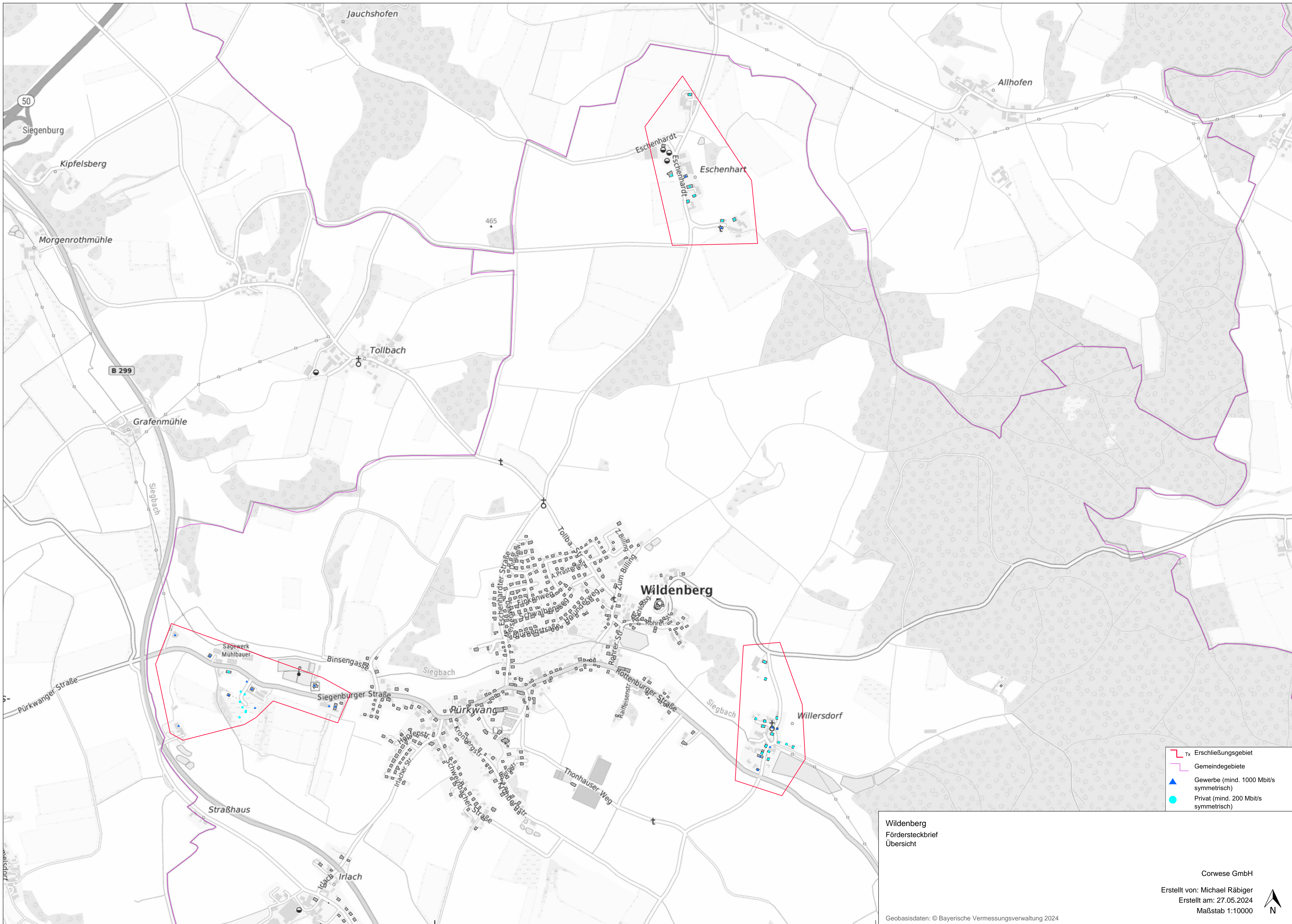
Art(en) des Ausbaus			
Angabe der in Aussicht gestellten Zugangsvarianten nach Nr. 13.2 BayGibitR i.V.m. Nr. 5.3 und Nr. 7.2 BayGibitR nach ABl. EU 2013/C 25/01 (bitte bestätigen Sie nur die Zugangsvarianten passend zur Art des von Ihnen gewählten Ausbaus)	FTTB	Bestätigung	
	Zugang zu Leerrohren	Ja	
	Zugang zu unbeschalteten Glasfaserleitungen	Ja	
	entbündelter Zugang zum Teilnehmeranschluss	Ja	
	Bitstromzugang	Ja	
	ggf. zusätzlich bei sonstiger Infrastruktur		
gemeinsame Nutzung der physischen Masten			
Zugang zu Backhaulnetzen			
Werden Leerrohre verlegt, so müssen diese groß genug sein, um Platz für mehrere (mindestens drei) Kabelnetze sowie für Point-to-Multipoint- und Point-to-Point-Lösungen zu bieten.	Bestätigung zur Dimensionierung der Leerrohre		
	Leerrohre bieten ausreichend Platz	Ja	
Falls ein nicht regulierter Anbieter den Zuschlag erhalten hat und die Preise der Zugangsvarianten (Vorleistungsprodukte) bekannt sind, geben Sie diese bitte hier ein:	Name des Produkts	Preis in €	
Daten der geplanten Infrastruktur	Tiefbau unversiegelt	1.478	(Meter)
	Tiefbau versiegelt	1.071	(Meter)
	Oberirdische Leitungsverläufe	1.263	(Meter)
	Masten	0	(Anzahl)
	Leerrohr	5.147	(Meter)
	Glasfaser	12.706	(Meter)
	Haupteinspeisepunkte (POP)	1	(Anzahl)
	Muffen / Schächte / MFG	3	(Anzahl)
Grundstücks- / Hausanschlüsse	47	(Anzahl)	

3. Grafische Darstellung des Erschließungsgebiets, Bestätigungen

Eine Darstellung des Erschließungsgebiets / der Lose wurde, entsprechend den Anforderungen des Hinweisdokuments, zusammen mit diesem Fördersteckbrief an das Bayerische Breitbandzentrum als PDF übersandt und befindet sich im Anhang.	Ja
Ein Abdruck des unterzeichneten Kooperationsvertrages/Pachtvertrages wird/wurde der Bundesnetzagentur in elektronischer Form an breitbandbeihilfen@bnetza.de vorgelegt.	Ja

4. Abschließender Hinweis

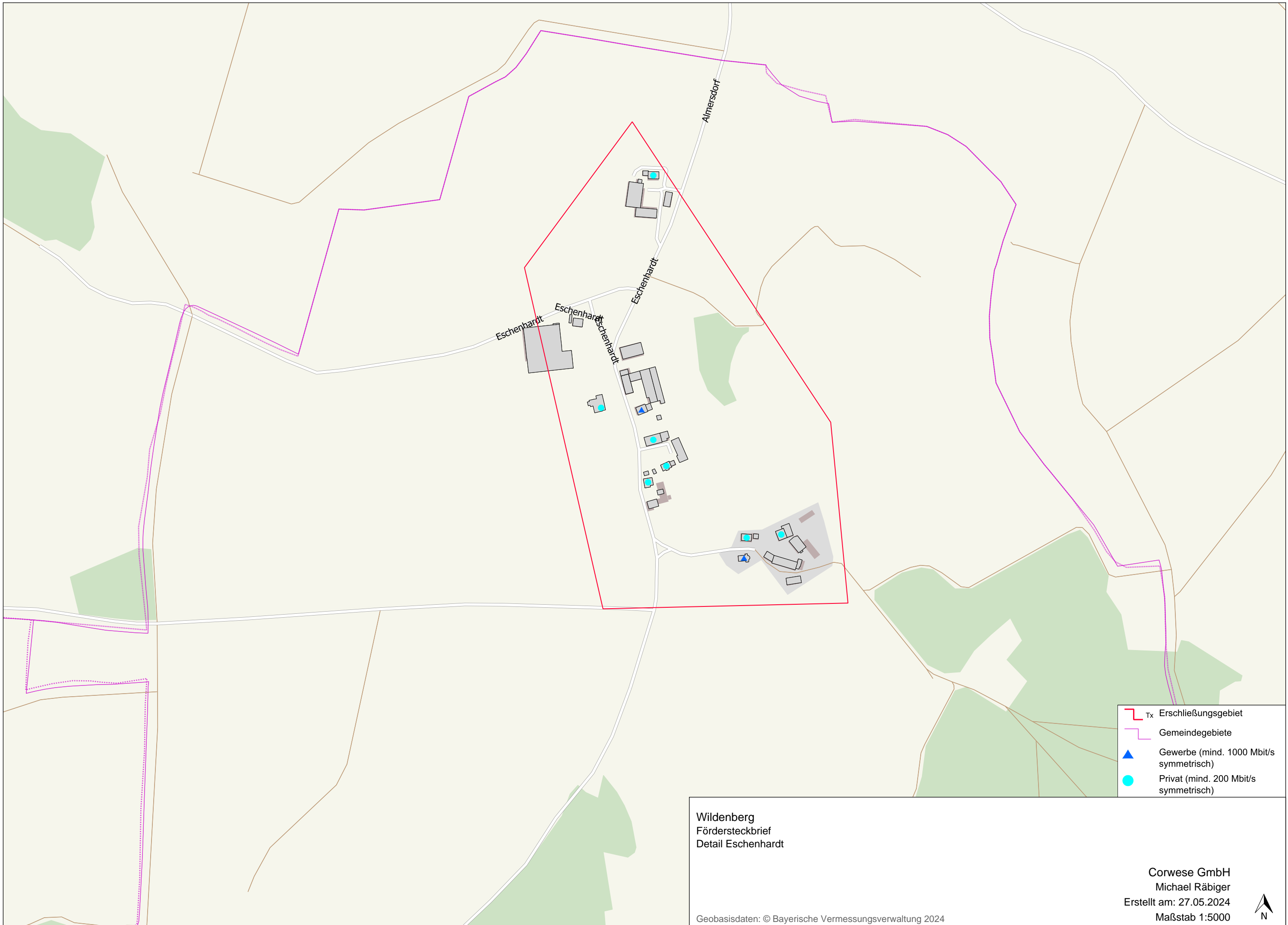
Alle Inhalte wurden mit größtmöglicher Sorgfalt und nach bestem Wissen und Gewissen erstellt. Die Informationen basieren auf den im Rahmen des Bayerischen Breitbandförderprogramms erstellten Planungsunterlagen zum Breitbandausbau in der o.g. Kommune/Stadt. Das Bayerische Breitbandzentrum übernimmt daher keinerlei Haftung für eventuelle Schäden oder Konsequenzen, die durch die direkte oder indirekte Nutzung der in diesem Dokument enthaltenen Informationen entstehen. Haftungsansprüche gegen das Breitbandzentrum, die durch die Nutzung der Inhalte bzw. durch die Nutzung fehlerhafter und unvollständiger Informationen verursacht wurden, sind grundsätzlich ausgeschlossen, sofern seitens des Breitbandzentrums kein nachweislich vorsätzliches oder grob fahrlässiges Verschulden vorliegt.



Wildenberg
Fördersteckbrief
Übersicht

- Tx Erschließungsgebiet
- Gemeindegebiete
- ▲ Gewerbe (mind. 1000 Mbit/s symmetrisch)
- Privat (mind. 200 Mbit/s symmetrisch)





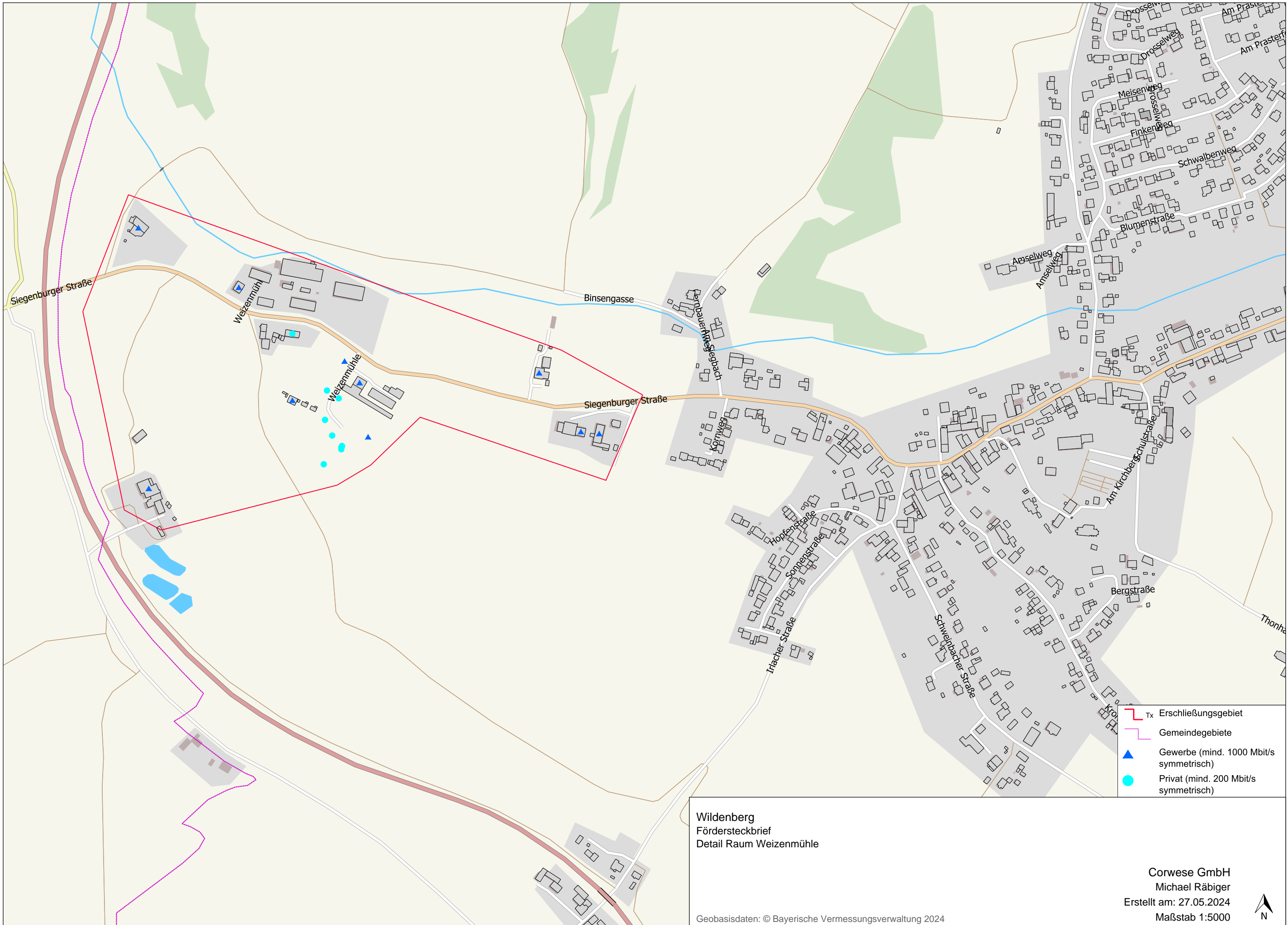
- Tx Erschließungsgebiet
- Gemeindegebiete
- Gewerbe (mind. 1000 Mbit/s symmetrisch)
- Privat (mind. 200 Mbit/s symmetrisch)

Wildenberg
Fördersteckbrief
Detail Eschenhardt

Geobasisdaten: © Bayerische Vermessungsverwaltung 2024

Corwese GmbH
Michael Rábiger
Erstellt am: 27.05.2024
Maßstab 1:5000





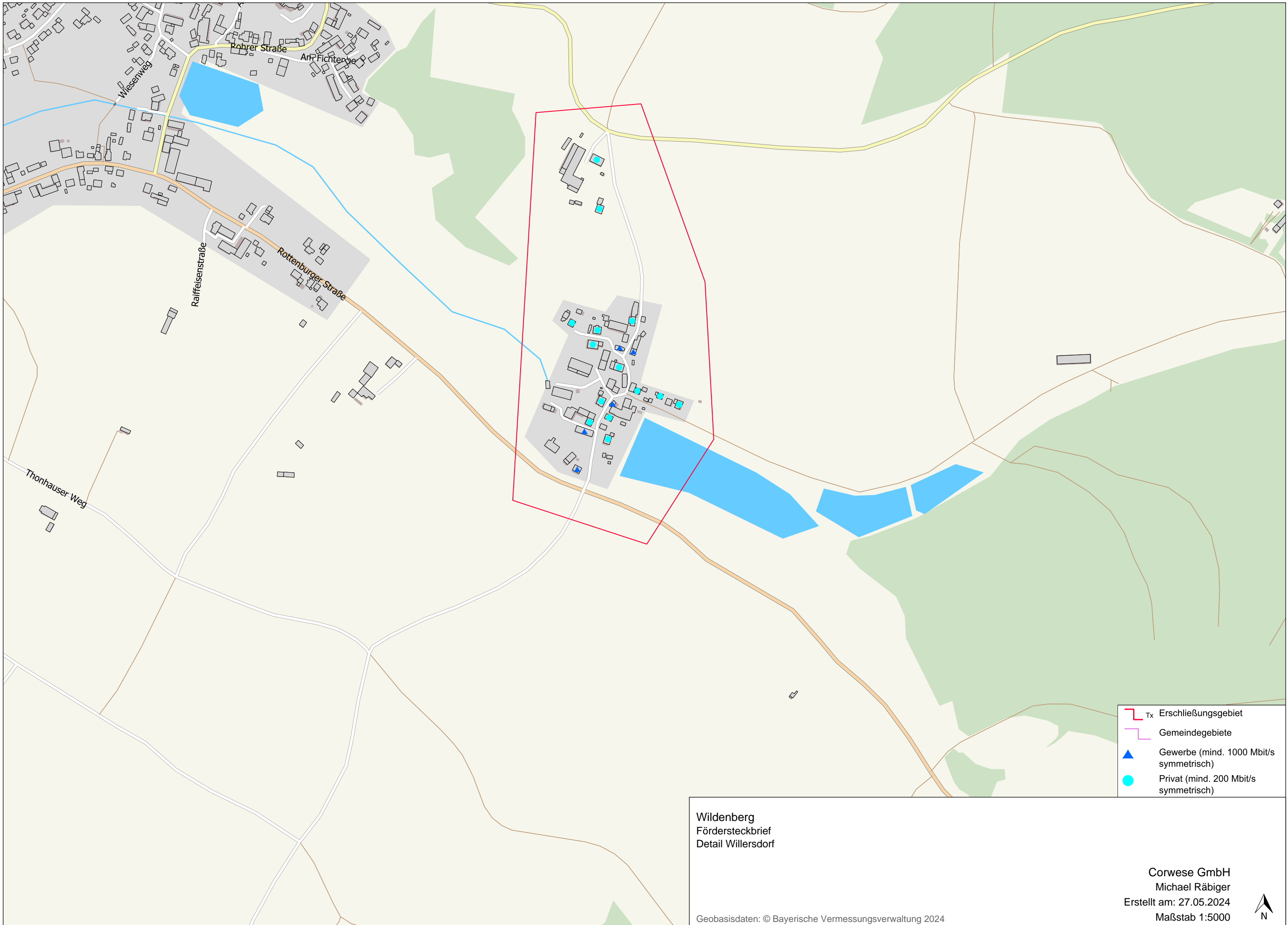
- └─┘ Tx Erschließungsgebiet
- └─┘ Gemeindegebiete
- ▲ Gewerbe (mind. 1000 Mbit/s symmetrisch)
- Privat (mind. 200 Mbit/s symmetrisch)

Wildenberg
 Fördersteckbrief
 Detail Raum Weizenmühle

Corwese GmbH
 Michael Rábiger
 Erstellt am: 27.05.2024
 Maßstab 1:5000

Geobasisdaten: © Bayerische Vermessungsverwaltung 2024





Wildenberg
Fördersteckbrief
Detail Willersdorf

Geobasisdaten: © Bayerische Vermessungsverwaltung 2024

- ▭ Tx Erschließungsgebiet
- ▭ Gemeindegebiete
- ▲ Gewerbe (mind. 1000 Mbit/s symmetrisch)
- Privat (mind. 200 Mbit/s symmetrisch)

Corwese GmbH
Michael Rábiger
Erstellt am: 27.05.2024
Maßstab 1:5000

