

Name der Kommune (Gemeinde/Stadt)	Pföfeld, Lkr. Weißenburg-Gunzenhausen
Amtlicher Gemeindeschlüssel (AGS)	09577159
Regierungsbezirk	Mittelfranken

## Abschließende Projektbeschreibung nach Nr. 13.2 BayGibitR

Name Erschließungsgebiet:	Gigabit 1
Ausbauender Netzbetreiber:	Fiber Network WUG GmbH

**Folgende Felder sind nur bei Einteilung des Erschließungsgebiets in mehrere Lose auszufüllen:**

Name Los 1:	
Ausbauender Netzbetreiber 1:	
Name Los 2:	
Ausbauender Netzbetreiber 2:	
Name Los 3:	
Ausbauender Netzbetreiber 3:	
Name Los 4:	
Ausbauender Netzbetreiber 4:	
Name Los 5:	
Ausbauender Netzbetreiber 5:	

<b>Datum</b>	24.06.2024	<b>Netz vollständig in Betrieb seit</b>	02.04.2024
--------------	------------	-----------------------------------------	------------

### 1. Informationen zum Projekt

Art des Ausbaus	FTTB	
Verfügbare Zugangsvarianten nach Nr. 5.3 BayGibitR	<b>FTTB/FTTH</b>	
	Zugang zu Leerrohren	ja
	Zugang zu unbeschalteten Glasfaserleitung	ja
	entbündelter Zugang zum Teilnehmeranschluss	ja
	Bitstromzugang	ja
	<b>ggf. zusätzlich bei sonstiger Infrastruktur</b>	
gemeinsame Nutzung der physischen Masten		
Zugang zu Backhaulnetzen		
Falls im Falle nicht regulierter Anbieter Preise zu Vorleistungsprodukten bekannt sind, geben Sie diese bitte hier ein:	Name des Produkts	Preis in €
im Wirtschaftlichkeitslückenmodell: Höhe der Wirtschaftlichkeitslücke		428.736,00 €
im Betreibermodell: Höhe der Herstellungskosten für die passive Infrastruktur		
Förderbetrag (gem. Zuwendungsbescheid)		385.862,40 €
Beihilfeintensität (staatliche und kommunale Mittel)		100 %

### 2. Grafische Darstellung des Erschließungsgebiets


Eine Darstellung des Erschließungsgebiets / der Lose inkl. der geförderten Infrastruktur wurde zusammen mit dieser abschließenden Projektbeschreibung an das Bayerische Breitbandzentrum als PDF und im Shape-Format übersandt und befindet sich im Anhang.	ja
-------------------------------------------------------------------------------------------------------------------------------------------------------------------------------------------------------------------------------------------------------------	----

### 3. Abschließender Hinweis

Alle Inhalte wurden mit größtmöglicher Sorgfalt und nach bestem Wissen und Gewissen erstellt. Die Informationen basieren auf den im Rahmen des Bayerischen Breitbandförderprogramms erstellten Planungsunterlagen zum Breitbandausbau in der o.g. Gemeinde. Das Bayerische Breitbandzentrum übernimmt daher keinerlei Haftung für eventuelle Schäden oder Konsequenzen, die durch die direkte oder indirekte Nutzung der in diesem Dokument enthaltenen Informationen entstehen. Haftungsansprüche gegen das Breitbandzentrum, die durch die Nutzung der Inhalte bzw. durch die Nutzung fehlerhafter und unvollständiger Informationen verursacht wurden, sind grundsätzlich ausgeschlossen, sofern seitens des Breitbandzentrums kein nachweislich vorsätzliches oder grob fahrlässiges Verschulden vorliegt.
----------------------------------------------------------------------------------------------------------------------------------------------------------------------------------------------------------------------------------------------------------------------------------------------------------------------------------------------------------------------------------------------------------------------------------------------------------------------------------------------------------------------------------------------------------------------------------------------------------------------------------------------------------------------------------------------------------------------------------------------------------------------------------------------------------------

endgültiges  
Erschließungsgebiet

Gemeinde Pfofeld



Planungsbüro Stephan Schröder UG  
(haftungsbeschränkt)



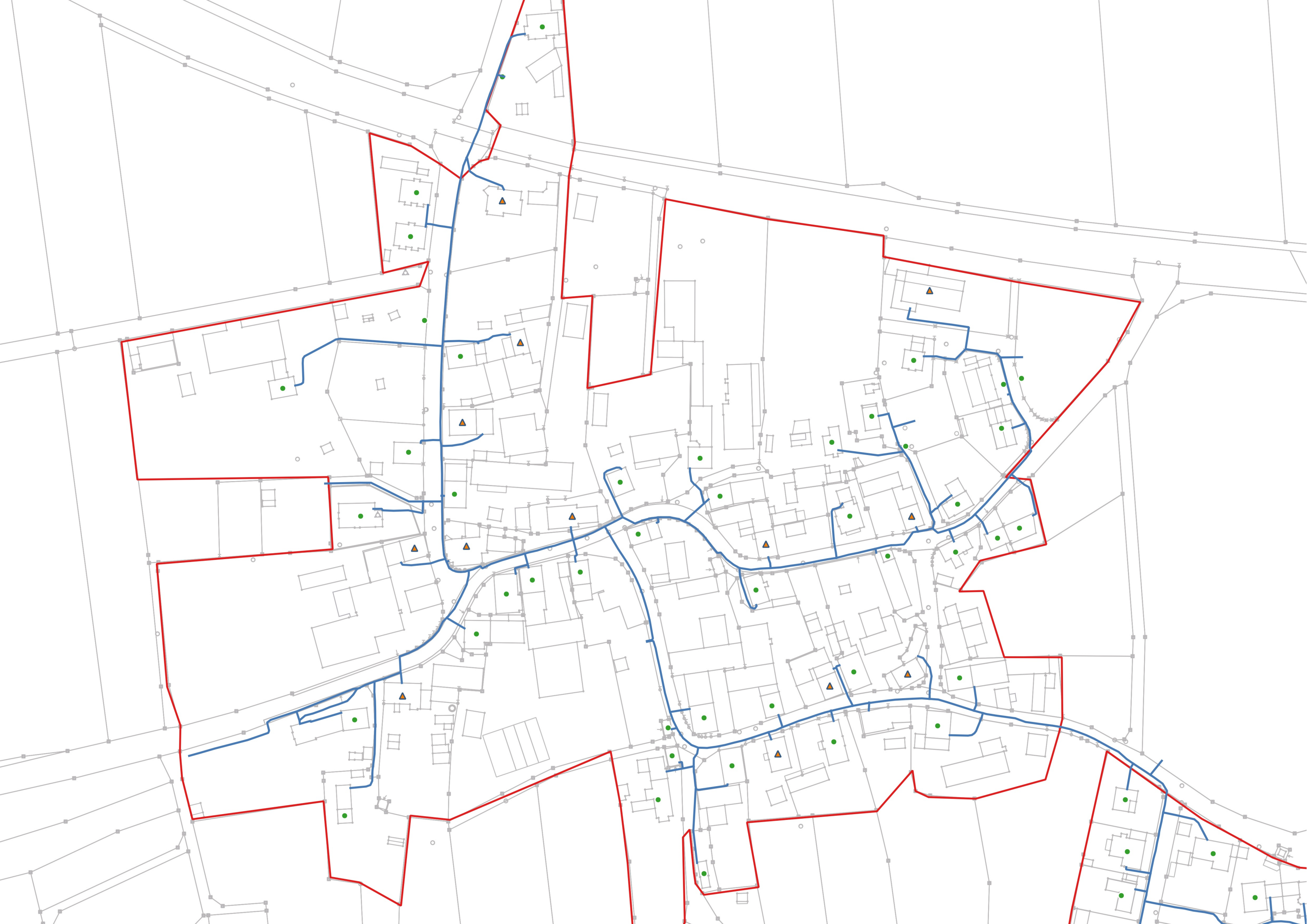
[www.breitbandplanung.de](http://www.breitbandplanung.de)

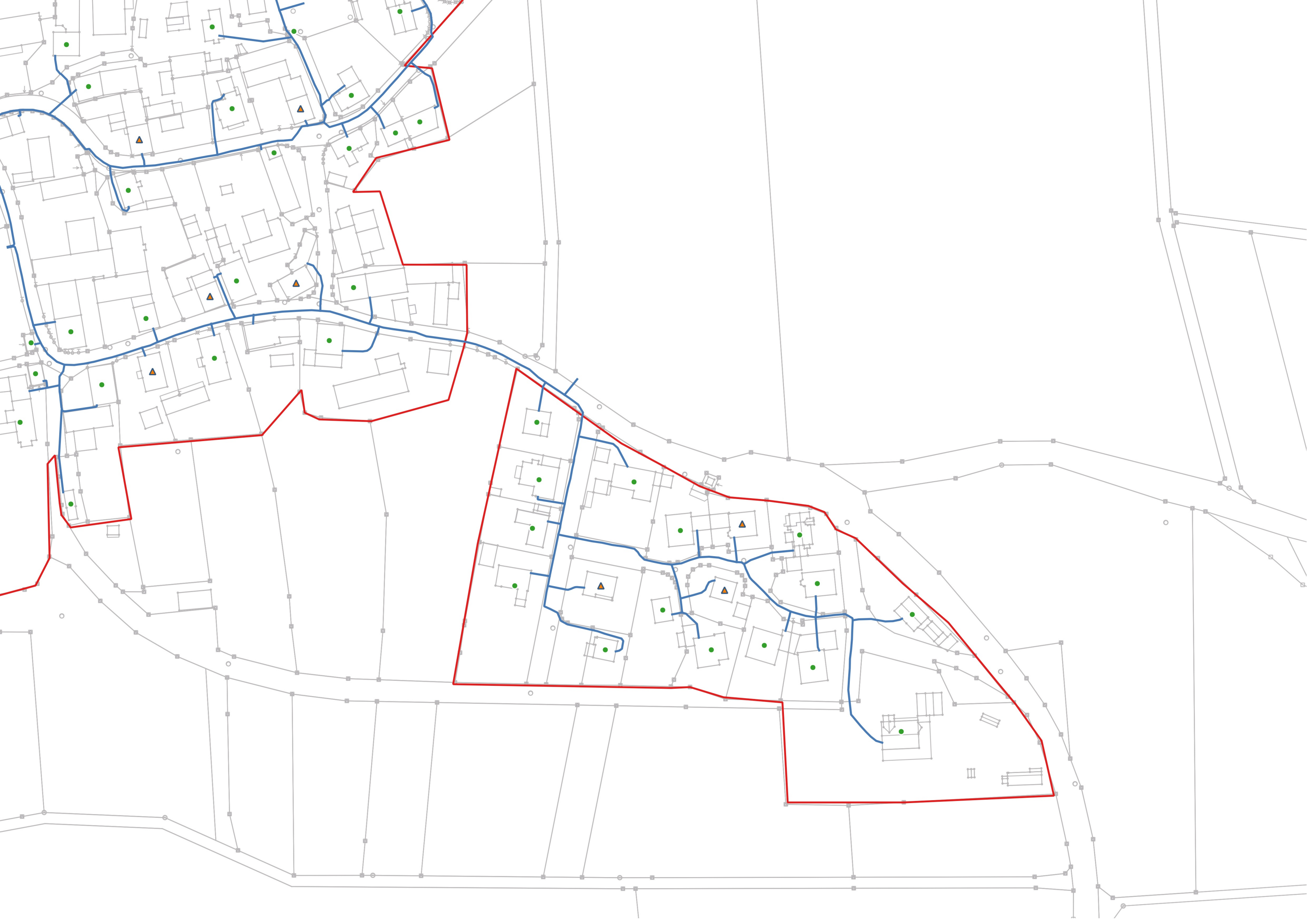
Legende

Quelle Bundesministerium für digitale Infrastruktur 26.6.2024

Erstelldatum 18.6.2024 S.Schröder

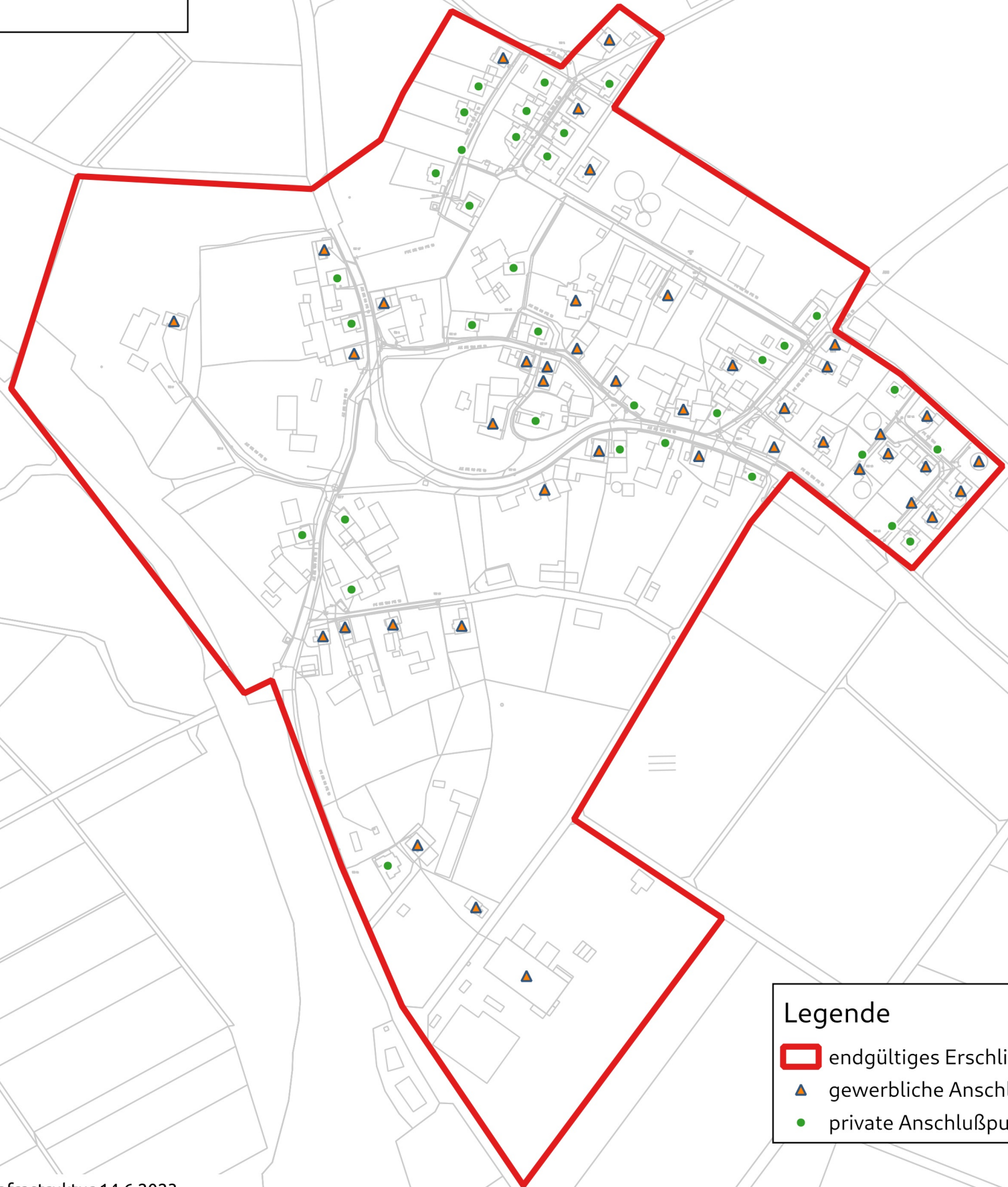











endgültiges  
Erschließungsgebiet



**Legende**

-  endgültiges Erschließungsgebiet
-  gewerbliche Anschlußpunkte, geforderte Bandbreite mindestens 1 GB/s symmetrisch
-  private Anschlußpunkte, geforderte Bandbreite mindestens 200 MBit/s symmetrisch

Planungsbüro Stephan Schröder UG  
(haftungsbeschränkt)



[www.breitbandplanung.de](http://www.breitbandplanung.de)

Quelle Bundesministerium für digitale Infrastruktur 14.6.2023

Erstelldatum 14.6.2023 S.Schröder