

Name der Kommune (Gemeinde/Stadt)	Langerringen	
Amtlicher Gemeindeschlüssel (AGS)		09772170
Landkreis	Augsburg	
Regierungsbezirk	Schwaben	

### Abschließende Projektbeschreibung

Name Erschließungsgebiet:	EG 1 bis EG 12 in der Gemeinde Langerringen
Ausbauender Netzbetreiber:	DSLmobil GmbH

**Folgende Felder sind nur bei Einteilung des Erschließungsgebiets in mehrere Lose auszufüllen:**

Name Los 1:	EG 1 Westerringen, EG 2 Falkenberg, EG 3 Schwabaich, EG 4 Falkenweg
Ausbauender Netzbetreiber 1:	DSLmobil GmbH
Name Los 2:	EG 7 Hofstelle Schwabmühlhausen-West, EG 8 Hofstelle
Ausbauender Netzbetreiber 2:	DSLmobil GmbH
Name Los 3:	
Ausbauender Netzbetreiber 3:	
Name Los 4:	
Ausbauender Netzbetreiber 4:	
Name Los 5:	
Ausbauender Netzbetreiber 5:	

**Datum** 07.01.2025

Abschließende Projektbeschreibung gemäß Ziffer 9 der Richtlinie zur Förderung des Aufbaus von Hochgeschwindigkeitsnetzen im Freistaat Bayern (BbR)

Kumulierte Informationen zu dem oben genannten Erschließungsgebiet / zu den oben genannten Losen

## 1. Informationen zum Projekt gem. Ziffer 9 BbR

Art des Ausbaus	FTTB-H (Los 1), FTTB-H (Los 2)	
Vorleistungsprodukte nach Ziffer 9 BbR i.V.m. 5.2 BbR nach ABI C 2013 25/1 (bitte bestätigen Sie nur Zugangsvarianten zu Vorleistungsprodukten passend zur Art des von Ihnen gewählten Ausbaus)	<b>FTTC</b>	<b>Bestätigung</b>
	Zugang zu Leerrohren	nein
	entbündelter Zugang zum KVz	nein
	Bitstromzugang	nein
	<b>FTTB/FTTH</b>	
	Zugang zu Leerrohren	ja
	Zugang zu unbeschalteten Glasfaserleitung	ja
	entbündelter Zugang zum Teilnehmeranschluss	ja
	Bitstromzugang	ja
	<b>Kabelnetz</b>	
	Zugang zu Leerrohren	nein
	Bitstromzugang	nein
	<b>Passive Netzinfrastruktur</b> (nur bei FFTX/Kabel -Ausbau)	
	Zugang zu Leerrohren	ja
	Zugang zu unbeschalteten Glasfaserleitung	ja
	entbündelter Zugang zum Teilnehmeranschluss	ja
	<b>Mobile/Drahtlose Netze</b>	
	Bitstromzugang	nein
	gemeinsame Nutzung der physischen Masten	nein
	Zugang zu Backhaulnetzen	nein
<b>Satellitenplattform</b>		
Bitstromzugang	nein	
Falls im Falle nicht regulierter Anbieter Preise zu Vorleistungsprodukten bekannt sind, geben Sie diese bitte hier ein:	Name des Produkts	Preis in €
Höhe der (kumulierten) Wirtschaftlichkeitslücke(n)		1.182.000,00 €
Förderbetrag (gem. Zuwendungsbescheid)		940.600,00 €
Beihilfeintensität (staatliche und kommunale Mittel)		100%

## 2. Grafische Darstellung des Erschließungsgebiets / der Lose inkl. geförderter Infrastruktur

Eine Darstellung des Erschließungsgebiets / der Lose inkl. der geförderten Infrastruktur wurde, entsprechend den Anforderungen des Hinweisdokuments (Punkt 5 der Hinweise zu einzelnen Positionen des Datenblattes), zusammen mit dieser abschließenden Projektbeschreibung an das Bayerische Breitbandzentrum als PDF <u>und</u> in einem GIS-fähigen Format (.shp, .kml/kmz, .dxf) übersandt und befindet sich im Anhang.	ja
---	----


## 3. Abschließender Hinweis





Alle Inhalte wurden mit größtmöglicher Sorgfalt und nach bestem Wissen und Gewissen erstellt. Die Informationen basieren auf den im Rahmen des Bayerischen Breitbandförderprogramms erstellten Planungsunterlagen zum Breitbandausbau in der o.g. Kommune/Stadt. Das Bayerische Breitbandzentrum übernimmt daher keinerlei Haftung für eventuelle Schäden oder Konsequenzen, die durch die direkte oder indirekte Nutzung der in diesem Dokument enthaltenen Informationen entstehen. Haftungsansprüche gegen das Breitbandzentrum, die durch die Nutzung der Inhalte bzw. durch die Nutzung fehlerhafter und unvollständiger Informationen verursacht wurden, sind grundsätzlich ausgeschlossen, sofern seitens des Breitbandzentrums kein nachweislich vorsätzliches oder grob fahrlässiges Verschulden vorliegt.

# Bayerische Breitbandrichtlinie (BbR)

## Projektbeschreibung

### Gemeinde Langerringen



-  Erschließungsgebiete
-  geförderte Trassen
-  geförderte Verteiler
-  Gemeindegrenze

Geobasisdaten:  
(c) Bayerische Vermessungsverwaltung 2024  
(c) Bundesamt für Kartographie und Geodäsie 2024  
(c) OSM OpenStreetMap 2024

Datenquelle:  
Förderbescheid 2024








0 600 1.200 1.800 m

# Bayerische Breitbandrichtlinie (BbR)

## Projektbeschreibung


### Gemeinde Langerringen Detail Nord



-  Erschließungsgebiete
-  geförderte Trassen
-  geförderte Verteiler
-  Gemeindegrenze

Geobasisdaten:  
(c) Bayerische Vermessungsverwaltung 2024  
(c) Bundesamt für Kartographie und Geodäsie 2024  
(c) OSM OpenStreetMap 2024


Datenquelle:  
Förderbescheid 2024







# Bayerische Breitbandrichtlinie (BbR)

## Projektbeschreibung


### Gemeinde Langerringen Detail Mitte



-  Erschließungsgebiete
-  geförderte Trassen
-  geförderte Verteiler
-  Gemeindegrenze

Geobasisdaten:  
(c) Bayerische Vermessungsverwaltung 2024  
(c) Bundesamt für Kartographie und Geodäsie 2024  
(c) OSM OpenStreetMap 2024

Datenquelle:  
Förderbescheid 2024







# Bayerische Breitbandrichtlinie (BbR)

## Projektbeschreibung


### Gemeinde Langerringen Detail Süd-Ost



-  Erschließungsgebiete
-  geförderte Trassen
-  geförderte Verteiler
-  Gemeindegrenze

Geobasisdaten:  
(c) Bayerische Vermessungsverwaltung 2024  
(c) Bundesamt für Kartographie und Geodäsie 2024  
(c) OSM OpenStreetMap 2024

Datenquelle:  
Förderbescheid 2024







# Bayerische Breitbandrichtlinie (BbR)

## Projektbeschreibung

### Gemeinde Langerringen Detail Süd-West



-  Erschließungsgebiete
-  geförderte Trassen
-  geförderte Verteiler
-  Gemeindegrenze

Geobasisdaten:  
(c) Bayerische Vermessungsverwaltung 2024  
(c) Bundesamt für Kartographie und Geodäsie 2024  
(c) OSM OpenStreetMap 2024

Datenquelle:  
Förderbescheid 2024

